



# **MUNICIPALIDAD DISTRITAL DE CARABAYLLO**



## **Plan Estratégico Institucional**

**PEI 2017- 2023 Ampliado**

**GERENCIA DE PLANEAMIENTO, PRESUPUESTO Y  
COOPERACION INSTITUCIONAL**

**Carabayllo, agosto de 2020**

## CONSEJO DISTRITAL DE CARABAYLLO

MARCOS LORENZO ESPÍNOZA ORTÍZ


ALCALDE

REGIDORES MUNICIPALES		
1	REGIDORA:	YSABEL EMILIA PAREDES VALENZUELA
2	REGIDORA:	LUCY CARMEN REBOLLEDO MENDOZA
3	REGIDORA:	KATHERIN GIOVANNA VALLADARES GOMEZ
4	REGIDORA:	SONIA ANDREA VENTURA FLORES
5	REGIDOR:	JOE PETER ROBLES ESCOBEDO
6	REGIDOR:	VICTOR MANUEL FERNANDEZ GUERRERO
7	REGIDOR:	MAVERIK JHOSEP VASQUEZ RESURECCION
8	REGIDOR:	EDGAR GUSTAVO MONSEFU FLORES
9	REGIDOR:	ANGHELO MONTES YACTAYO
10	REGIDOR:	MARIO LEONCIO HUAMAN ABREGU
11	REGIDOR:	MANUEL ENRIQUE CALZADO EMETERIO
12	REGIDORA:	ANA NATALI KOJAGURA BARRANTES
13	REGIDOR:	DENNIS ANTONIO HUAPAYA BRAVO



### COMISION DE PLANEAMIENTO ESTRATEGICO

N°	CARGO
1	ALCALDE
2	PRESIDENTE DE LA COMISION DE ECONOMIA, PLANEAMIENTO Y PRESUPUESTO
3	GERENTE DE ADMINISTRACIÓN Y FINANZAS
4	GERENTE DE PROCURADURIA PUBLICA
5	GERENTE DE SECRETARIA GENERAL
6	GERENTE DE ASESORIA JURIDICA
7	GERENTE DE PLANEAMIENTO, PRESUPUESTO Y COOPERACION INSTITUCIONAL
8	GERENTE DE ADMINISTRACION TRIBUTARIA Y RENTAS
9	GERENTE DE SERVICIOS A LA CIUDAD Y MEDIO AMBIENTE
10	GERENTE DE SALUD, GESTION ALIMENTARIA Y PROYECCION SOCIAL
11	GERENTE DE CONTROL INSTITUCIONAL
12	GERENTE DE DESARROLLO URBANO - RURAL
13	GERENTE DE DESARROLLO ECONOMICO LOCAL Y TURISMO
14	GERENTE DE DESARROLLO HUMANO Y SOCIAL
15	GERENTE DE SEGURIDAD CIUDADANA Y VIAL
16	SUBGERENTE DE GESTION DE RIESGO DE DESASTRE
17	SUBGERENTE DE CATASTRO Y HABILITACIONES URBANAS
18	REPRESENTATE DEL CONSEJO DE COORDINACION LOCAL DISTRITAL



**EQUIPO TECNICO DE PLANEAMIENTO ESTRATEGICO**

Nº	CARGO
1	JEFATURA DE LA AGENCIA DE LOMAS
2	JEFATURA DE LA AGENCIA DE TORRE BLANCA
3	JEFATURA DE LA AGENCIA DE SAN PEDRO
4	SUBGERENTE DE TECNOLOGIA DE LA INFORMACION Y ESTADISTICA
5	SUBGERENTE DE ATENCION AL CIUDADANO Y GESTION DOCUMENTAL
6	SUBGERENTE DE IMAGEN INSTITUCIONAL
7	SUBGERENTE DE TESORERIA
8	SUBGERENTE DE CONTABILIDAD
9	SUBGERENTE DE RECURSOS HUMANOS
10	SUBGERENTE DE LOGISTICA
11	SUBGERENTE DE REGISTRO Y FISCALIZACION TRIBUTARIA
12	SUBGERENTE DE RECAUDACION Y EJECUTORIA COACTICA
13	SUBGERENTE DE FISCALIZACION ADMINISTRATIVA Y CONTROL
14	SUBGERENTE DE PROGRAMAS DE COMPLEMENTACION ALIMENTARIA
15	SUBGERENTE DE VASO DE LECHE
16	SUBGERENTE DE ESTUDIOS Y PROYECTOS
17	SUBGERENTE DE LA MUJER, DEMUNA, OMAPED Y ADULTO MAYOR
18	SUBGERENTE DE EDUCACION, CULTURA, DEPORTE Y JUVENTUD
19	SUBGERENTE DE PARTICIPACION VECINAL
20	SUBGERENTE DE COMERCIALIZACION
21	SUBGERENTE DE TRANSPORTE



# PLAN ESTRATEGICO INSTITUCIONAL 2017 -2023 DE LA MUNICIPALIDAD DISTRITAL DE CARABAYLLO

## CONTENIDO

I.	SINTESIS DE LA FASE ESTRATEGICA.....	07
II.	MISION INSTITUCIONAL.....	12
III.	OBJETIVOS ESTRATEGICOS INSTITUCIONALES.....	13
IV.	ACCIONES ESTRATEGICAS INSTITUCIONALES.....	14
V.	IDENTIFICACION DE LA RUTA ESTRATEGICA.....	16
VI.	MATRIZ RESUMEN DE OBJETIVOS Y ACCIONES ESTRATEGICAS.....	18
VII.	ANEXOS.....	23
	1. PRIORIZACION DE PROYECTOS	
	2. PLANTILLA DE ARTICULACION	
	3. FICHA TECNICA DE LOS INDICADORES DE LOS OBJETIVOS Y ACCIONES ESTRATEGICAS INSTITUCIONALES	
	4. GLOSARIO DE TERMINOS	



## PRESENTACION

La Municipalidad Distrital de Carabayllo es por naturaleza propia, la institución responsable de liderar los esfuerzos de los ciudadanos de la Comunidad Carabayana, hacia el logro de sus anhelos y aspiraciones colectivas que materializan la visión de desarrollo de nuestro distrito. Es la entidad política que emergiendo desde la esencia del ejercicio democrático de su pueblo, reúne las voluntades individuales de sus ciudadanos y las convierte en la gran voluntad general, en nombre de la cual ejerce su acción de Gobierno Local, conduciendo las acciones de todos los ciudadanos, organizaciones sociales e instituciones del Distrito; hacia la conquista de un destino común que garantice el bienestar general, en un ámbito saludable, acogedor y seguro, no solo para nuestra generación, sino también para las generaciones venideras.

La Municipalidad de Carabayllo en ejercicio de su rol directriz del desarrollo integral del Distrito, el Año 2016 se aprobó el Plan de Desarrollo Local Concertado 2016-2021 (PDLC), como el instrumento de gestión de más alto nivel del Distrito, en el cual se plasman la Visión Compartida del Modelo de Desarrollo al que aspira el Distrito de Carabayllo.

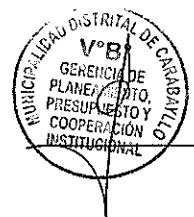
Sin embargo, la sola existencia del PDLC no garantiza alcanzar inmediatamente sus objetivos y metas, por lo que resulta indispensable que cada Organización o Institución comprometida con el desarrollo local, disponga de planes institucionales específicos que estructuren y organicen sus esfuerzos en el mediano plazo, con metas más cercanas y susceptibles de alcanzar, conforme a la propia disponibilidad de recursos. Para tal efecto, la MDC ha formulado su respectivo Plan Estratégico Institucional, correspondiente al horizonte temporal 2017 – 2022. Dicho Plan esta adecuadamente alineado con el PDLC, logrando de esta manera alinear los seis ejes estratégicos, de modo que estas contribuyan sinérgicamente al éxito de la gestión municipal, y por ende a los objetivos estratégicos del Distrito.

Conciudadanos, con el presente PEI ponemos a vuestro alcance nuestra Misión Institucional, nuestra propuesta de trabajo y el compromiso de todos y cada uno de los funcionarios y colaboradores de la MDC para gestionar con eficiencia, eficacia y efectividad el trabajo marcomunado de los ciudadanos y sus autoridades, para resolver los principales problemas de la ciudad, administrando con transparencia los recursos que con esfuerzo y sacrificio los vecinos confían bajo nuestra administración para procurarles el bienestar, la seguridad y la calidad de vida que bien se merecen. Que Dios Todopoderoso guie nuestras acciones y que siempre bendiga, prospere y fructifique nuestros esfuerzos por el desarrollo de Carabayllo.

Atentamente,

**Marcos Lorenzo Espinoza Ortiz**

Tu Alcalde.



## I. SÍNTESIS DE LA FASE ESTRATEGICA

### 1.1 VISION DE DESARROLLO

#### **“CARABAYLLO CIUDAD DE OPORTUNIDADES, COMPETITIVA, DE CIUDADANOS CON TALENTO Y FELICES”.**

Su síntesis de interpretación de la visión de desarrollo de la ciudad es la siguiente:

- **Ciudad de Oportunidades:** Una ciudad de oportunidades significa que toda la población y los sectores tenga las mismas oportunidades, sin distinción alguna, de acceder a los servicios básicos de calidad y la misma posibilidad de desarrollarse e implementar su proyecto de vida. Para cumplir con ello la ciudad debe ser competitiva y mejorar su infraestructura de servicios básicos con el mejor recurso humano.
- **Ciudad Competitiva:** La ciudad asume el enfoque de competitividad con la finalidad de lograr el desarrollo económico local y generar el bienestar integral de sus ciudadanos; de esta manera considera a la economía y desarrollo humano como complementarios uno con el otro. Es una ciudad que al compararse con otras tiene una imagen superior en los distintos campos de la sociedad como la salud, la educación, infraestructura, productividad, la cultura, el arte, la inclusión de las personas vulnerables, la erradicación de toda forma de explotación de los niños, niñas, adolescentes; la eliminación de la violencia familiar, contra la mujer y otras taras sociales que han subsistido hasta hace poco, hiriendo la sensibilidad de las gentes más postergadas y también de otras pudientes. Finalmente, es una ciudad que promueve un clima de emprendimiento y desarrollo convirtiéndose en un lugar ideal para los negocios y el crecimiento.
- **Ciudadanos con Talento:** El talento ciudadano es el arma que permite afrontar la solución a los problemas y permite hallar nuevas soluciones talentosas a los problemas de inclusión social, de acceso a nuevas tecnologías, de acceso a la economía del conocimiento, los conflictos de la diversidad cultural y la sostenibilidad ambiental entre otros muy serios problemas. La ciudad también es una ciudad inteligente, es un lugar donde el talento de los ciudadanos ha aflorado, pues es una ciudad que abre espacios para la creatividad, para la inventiva, para creación y desarrollo en los campos del deporte, de la ciencia, de la cultura tanto originaria como universal. La bandera de la ciudad es el aprendizaje talentoso, oportuno, visionario, de apertura a un futuro tanto individual como ciudadano. Es una ciudad donde cada uno tiene libertad para ejercer sus talentos unitarios o asociados creadores de multitud de iniciativas para crear entornos urbanos y rurales más humanos. Nuestra ciudad es creativa, compasiva, verde, inteligente, educadora. Carabayllo es una ciudad reconocida por el talento de su recurso humano quienes son el pilar fundamental del desarrollo.
- **Ciudadanos Felices:** Los habitantes de Carabayllo hacia el 2030 viven felices porque están en una ciudad segura, acogedora, bella por obra de su gente. Viven felices porque su ciudad se encuentra en expansión, es una ciudad culturalmente rica, con amplias zonas verdes, espacios peatonales. Carabayllo es una ciudad repleta de tranquilidad, abastecida completamente de alimentos. Los ciudadanos se sienten orgullosos de vivir en Carabayllo y encuentran sentido a sus proyectos de vida en donde el bienestar económico, la esperanza de vida sana, la confianza en otros, la libertad para tomar decisiones, la falta de corrupción y la generosidad son los pilares fundamentales.



## 1.2 OBJETIVOS ESTRATEGICOS, INDICADORES Y METAS

Los Objetivos Estratégicos del PDLC se definen como resultados que pretende alcanzar el distrito por medio del cumplimiento de su misión y estos revelan prioridades, permiten la coordinación y sientan las bases para planificar, organizar, motivar y controlar con eficiencia.

Asimismo para cada objetivo se han establecido indicadores y metas como se muestran a continuación

**CUADRO N° 1: INDICADORES Y METAS DE LOS OBJETIVOS ESTRATÉGICOS**

Objetivo Estratégico del PDLC	Indicador del Objetivo	Línea de Base	Metas	
			2018	2021
OE1: Generar oportunidades para procesos de inclusión social de la población del distrito de Carabayllo.	Índice de Desarrollo Humano a Nivel Distrital (IDH).	0.56	0.58	0.63
OE 2: Asegurar el acceso a los servicios públicos a los ciudadanos del distrito de Carabayllo.	Porcentaje de estudiantes del segundo grado de primaria que se encuentran en nivel satisfactorio en comprensión lectora.	57.4%	67%	75%
	Porcentaje de estudiantes del segundo grado de primaria que se encuentran en nivel satisfactorio en matemáticas.	30.2%	35%	45%
OE 3: Mejorar el nivel de seguridad ciudadana de la población del Distrito de Carabayllo.	Porcentaje de hogares con alguna víctima de delito en el último año.	45.80%	40%	30%
OE4: Implementar la política de modernización de la gestión pública en beneficio de la población del distrito.	Porcentaje de la población mayor de 18 años que aprueba la calidad de los servicios públicos locales.	Nivel 1	Nivel 2	Nivel 3
OE 5: Incrementar la competitividad local del distrito de Carabayllo.	Porcentaje de la PEA ocupada.	61.2%	65.0%	75.0%
	Porcentaje de la población con 15 años a más con educación superior.	29.4%	32.0%	40.0%
OE 6: Lograr el crecimiento ordenado del territorio	Porcentaje de implementación del Plan de Desarrollo Urbano Local, según niveles.	0	Nivel 1	Nivel 2
OE 7: Asegurar la calidad ambiental de la población del Distrito.	Promedio de valor de material particulado de diámetro menor o igual a 10 micrómetros PM10.	80.26 ug / m3	70 ug/M3	Menor a 50 ug/m3
	Áreas verdes per cápita.	3.5 m2	4 m2	5m2
OE 8: Disminuir la vulnerabilidad de la población a riesgos de desastres	Porcentaje de manzanas con edificaciones con nivel de vulnerabilidad media y alta.	9%	7%	6%

Fuente: Elaboración propia PDLC 2021.






### 1.3 ACCIONES ESTRATÉGICAS

En total se han definido 26 acciones estratégicas para alcanzar los objetivos estratégicos al año 2021. Se definen los responsables de cada acción estratégica, identificadas dentro de nuestro PDLC son las siguientes.

**Cuadro N° 2: Acciones Estratégicas del PDLC**

Objetivo Estratégico del PDLC	Acción Estratégica del PDLC	Responsables de la implementación
OE1: Generar oportunidades para procesos de inclusión social de la población del distrito de Carabayllo.	AE1.1: Reducir la violencia familiar y sexual en las mujeres, niños, niñas y adolescentes	Ministerio de la Mujer y Poblaciones Vulnerables; Ministerio de Trabajo y Promoción del Empleo; Municipalidad de Carabayllo; ONGs que intervienen en el distrito; Mesa Concertación Distrital de Lucha Contra La Violencia Familiar y Sexual; Red de Facilitadores Voluntarios de Lucha Contra La Violencia Familiar y Sexual.
	AE1.2: Incrementar la protección integral de los adultos mayores vulnerables.	Ministerio de la Mujer y Poblaciones Vulnerables; Ministerio de Desarrollo e Inclusión Social; Ministerio de Trabajo y Promoción del Empleo; Municipalidad de Carabayllo; Asociaciones del Adulto Mayor; ONGs que intervienen en el distrito.
	AE1.3: Erradicar el trabajo infantil en los niños, niñas y adolescentes.	Ministerio de la Mujer y Poblaciones Vulnerables; Ministerio de Desarrollo e Inclusión Social; Ministerio de Trabajo y Promoción del Empleo; Municipalidad de Carabayllo; COMUDENA; CCONNA; ONGs que intervienen en el distrito.
OE2: Asegurar el acceso a los servicios públicos a los ciudadanos del distrito de Carabayllo.	AE2.1: Mejorar las condiciones de salud de la población	Ministerio de Salud; Municipalidad de Carabayllo; SEDAPAL; Ministerio de Vivienda; ONGs que intervienen en el distrito; Mesa de Concertación Distrital en Salud y Medio Ambiente.
	AE 2.2: Lograr el incremento de los logros de aprendizaje de los niños, niñas y adolescentes.	Ministerio de Educación; Municipalidad de Carabayllo; ONGs que intervienen en el distrito; Mesa de Concertación Distrital en Educación;
	AE2.3: Mejorar las condiciones de habitabilidad de la población.	Municipalidad de Carabayllo; SEDAPAL; EDELNOR; Empresas de Telecomunicaciones; Ministerio de Vivienda.
OE 3: Mejorar el nivel de seguridad ciudadana de la población del distrito de Carabayllo.	AE 3.1: Prevenir los delitos en zonas más inseguras del distrito.	Policía Nacional del Perú; CODISEC; Ministerio Público; Poder Judicial; Municipalidad de Lima Metropolitana; Gobernación de Carabayllo; Municipalidad de Carabayllo; Juntas Vecinales; ONGs que intervienen en el distrito.
	AE3.2: Fortalecer la comunidad organizada que contribuye a la seguridad ciudadana.	Policía Nacional del Perú; CODISEC; Ministerio Público; Poder Judicial; Municipalidad de Lima Metropolitana; Gobernación de Carabayllo; Municipalidad de Carabayllo; Juntas Vecinales; ONGs que intervienen en el distrito.
	AE3.3: Promover la convivencia pacífica y la recuperación de los espacios públicos.	Policía Nacional del Perú; CODISEC; Ministerio Público; Poder Judicial; Municipalidad de Lima Metropolitana; Gobernación de Carabayllo; Municipalidad de Carabayllo; Juntas Vecinales; ONGs que intervienen en el distrito.



<p><b>OE4:</b> Implementar la política de modernización de la gestión pública en beneficio de la población del distrito.</p>	<p>AE 4.1: Articular las políticas públicas nacionales, metropolitanas y locales que se implementan en la ciudad.</p>	<p>Municipalidad de Lima Metropolitana; Municipalidad de Carabayllo; Presidencia de Consejo de Ministros; Ministerio de Economía y Finanzas; CEPLAN; Sociedad Civil organizada; Ongs que intervienen en el distrito.</p>
	<p>AE 4.2: Mejorar las capacidades de participación ciudadana en las organizaciones de la sociedad civil.</p>	<p>Municipalidad de Carabayllo; Sociedad Civil organizada; Ongs que intervienen en el distrito.</p>
	<p>AE 4.3: Fortalecer la transparencia y rendición de cuentas de las entidades públicas del distrito.</p>	<p>Municipalidad de Carabayllo; Presidencia de Consejo de Ministros; Ministerio de Economía y Finanzas; Sociedad Civil organizada; Ongs que intervienen en el distrito.</p>
<p><b>OE5:</b> Incrementar la competitividad local del distrito de Carabayllo.</p>	<p>AE 5.1: Incrementar de la formalización y competitividad de las MYPES.</p>	<p>Asociación de MYPES, SUNAT, Ministerio de la Producción; Ministerio de Trabajo; Entidades Financieras; Mercados de acopio y comercio; Municipalidad de Carabayllo; Asociaciones de Comerciantes.</p>
	<p>AE 5.2: Mejorar las competencias de emprendimiento y empleabilidad en los jóvenes.</p>	<p>Ministerio de la Producción; Ministerio de Trabajo; Ministerio de Educación; Municipalidad de Carabayllo; ONGs que intervienen en el distrito; Universidades Privadas y Públicas; Entidades Técnicas Públicas y Privadas.</p>
	<p>AE 5.3: Lograr el posicionamiento de la marca Ciudad Carabayllo</p>	<p>Asociación de MYPES; MINCETUR; Municipalidad Metropolitana de Lima; Ministerio de Educación; Principales Empresas del Distrito; Entidades Financieras; Cámara de Comercio de Lima; Municipalidad de Carabayllo; Sociedad Civil Organizadas.</p>
	<p>AE 5.4: Promover el incremento de la inversión privada en el distrito.</p>	<p>Ministerio del Interior; Ministerio de la Producción; Entidades Financieras; Municipalidad de Carabayllo; Asociaciones de Empresas de Lima y Nacional; Municipalidad Metropolitana de Lima.</p>
	<p>AE 5.5: Impulsar la promoción del turismo en el distrito de Carabayllo.</p>	<p>Ministerio de la Cultura; Ministerio del Ambiente; Municipalidad Distrital de Carabayllo; Municipalidad Metropolitana de Lima; ONGs que intervienen en el distrito; Sociedad Civil Organizada</p>
<p><b>OE6:</b> Lograr el crecimiento ordenado del territorio</p>	<p>AE 6.1: Generar una movilidad sostenible y segura en la ciudad</p>	<p>Ministerio de Transporte y Comunicaciones; Ministerio de Economía y Finanzas; Municipalidad Metropolitana de Lima; Municipalidad de Carabayllo.</p>
	<p>AE 6.2: Lograr la formalización de las viviendas urbanas, urbanas marginales y predios rurales individuales.</p>	<p>Municipalidad de Lima Metropolitana; Ministerio de Vivienda Construcción y Saneamiento; Municipalidad de Carabayllo; Ministerio de Economía y Finanzas; Inmobiliarias y Empresas de Construcción; Entidades Financieras.</p>



	AE 6.3: Mejorar la planificación y gestión del ordenamiento territorial de la ciudad.	Municipalidad de Lima Metropolitana; Ministerio de Transportes; Ministerio de Vivienda Construcción y Saneamiento; Municipalidad de Carabayllo, Ministerio de Economía y Finanzas; Inmobiliarias y Empresas de Construcción.
<b>OE7: Asegurar la calidad ambiental de la población del distrito.</b>	AE 7.1: Proteger el medio ambiente en la ciudad de Carabayllo.	Ministerio del Ambiente; Ministerio de Agricultura; Ministerio de Educación; Mesa de Concertación de Salud y Medio Ambiente; ONGs que intervienen en el distrito; Municipalidad Metropolitana de Lima; Municipalidad de Carabayllo; Población en general.
	AE 7.2 Generar espacios saludables en la ciudad	Ministerio de Vivienda y Construcción; Ministerio de Agricultura; Ministerio de Educación; Municipalidad Metropolitana de Lima; Municipalidad de Carabayllo; Mesa de Concertación de Salud y Medio Ambiente.
	AE 7.3 Lograr el tratamiento y manejo adecuado de residuos sólidos en la ciudad	Ministerio del Ambiente; Ministerio de Economía y Finanzas; ONGs que intervienen en el distrito; Municipalidad Metropolitana de Lima; Municipalidad de Carabayllo; Población en general; Mesa de Concertación de Salud y Medio Ambiente; Asociación de Recicladores Distrital.
	AE 7.4: Desarrollar capacidades en educación ambiental con énfasis en los NNA de la educación básica regular.	Ministerio del Ambiente; Ministerio de Educación; ONGs que intervienen en el distrito; Municipalidad Metropolitana de Lima; Municipalidad de Carabayllo; Mesa de Concertación de Salud y Medio Ambiente.
<b>OE8: Disminuir la vulnerabilidad de la población a riesgos de desastres</b>	AE 8.1: Mejorar la prevención frente a riesgos naturales y de cambio climático	CENEPRED; INDECI; Ministerio de Vivienda, Construcción y Saneamiento; Inmobiliarias; Municipalidad de Carabayllo; Grupo de Trabajo de Gestión de Riesgos de Desastres Distrital; ONGs que interviene en el distrito; Sociedad Civil Organizada.
	AE 8.2 Fortalecer las capacidades en prevención frente a riesgos de desastres en la población.	CENEPRED; INDECI; Municipalidad de Carabayllo; Grupo de Trabajo de Gestión de Riesgos de Desastres Distrital; ONGs que interviene en el distrito; Sociedad Civil Organizada; Ministerio de Educación.

Fuente: PDLC 2016-2021- Carabayllo



## II. MISION INSTITUCIONAL

La Misión Institucional, bien señala CEPLAN se construye a partir de tres elementos; el Rol Central de la Municipalidad, el sujeto de los servicios y esfuerzos que desarrollo, o mejor dicho su público objetivo y finalmente los atributos con los que trabaja, estos elementos están orientados a establecer una declaración del rol de la entidad para el logro de los objetivos establecidos.


**“BRINDAR SERVICIOS PUBLICOS Y PROMOVER EL DESARROLLO INTEGRAL, SOSTENIBLE EN EL DISTRITO DE CARABAYLLO A TRAVÉS DE UNA GESTIÓN TRANSPARENTE, PARTICIPATIVA, COMPETITIVA, INNOVADORA Y EFICIENTE PROTEGIENDO EL MEDIO AMBIENTE”.**



### III. OBJETIVOS ESTRATEGICOS INSTITUCIONALES

Los Objetivos Estratégicos Institucionales definen los cambios que la Municipalidad distrital de Carabayllo apuesta lograr en las condiciones, necesidades de los ciudadanos y su entorno, se orienta hacia el logro de los objetivos estratégicos territoriales tal como consta en el contenido de descripción a ser alcanzado a través de indicadores y sus correspondientes metas, establecidas de acuerdo al periodo del plan estratégico Institucional.

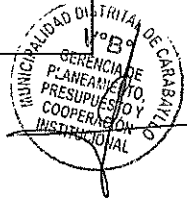
CODIFICACIÓN	OBJETIVOS ESTRATEGICOS INSTITUCIONALES
OEI.01	PROMOVER EL DESARROLLO SOCIAL E IGUALDAD DE OPORTUNIDADES EN EL DISTRITO DE CARABAYLLO
OEI.02	MEJORAR LOS SERVICIOS PUBLICOS EN EL DISTRITO DE CARABAYLLO
OEI.03	IMPULSAR EL CRECIMIENTO ORDENADO EN EL DISTRITO DE CARABAYLLO
OEI.04	MEJORAR LAS CONDICIONES DE HABITABILIDAD DE LA POBLACION EN EL DISTRITO DE CARABAYLLO
OEI.05	REDUCIR LOS INDICES DE INSEGURIDAD CIUDADANA QUE AFECTAN A LA POBLACION.
OEI.06	PROMOVER LA GESTION AMBIENTAL EN EL DISTRITO.
OEI.07	MODERNIZAR LA GESTION INSTITUCIONAL DE LA MUNICIPALIDAD
OEI.08	PROMOVER LA GESTION DE RIESGO EN UN CONTEXTO DE CAMBIO CLIMATICO EN EL DISTRITO DE CARABAYLLO




#### IV. ACCIONES ESTRATEGICAS INSTITUCIONALES

Las acciones estratégicas institucionales se definen a partir de los bienes y servicios que se entrega a los ciudadanos, entorno o entidades públicas para el logro de los objetivos y también a partir de las acciones orientadas a la mejora de su gestión institucional.

CODIFICACION	OBJETIVO ESTRATEGICO	N° CODIFICACION	ACCION ESTRATEGICA
OEI.01	PROMOVER EL DESARROLLO SOCIAL E IGUALDAD DE OPORTUNIDADES EN EL DISTRITO DE CARABAYLLO.	AEI.01.01	ASISTENCIA SOCIAL DE MANERA INTEGRAL Y CON ENFOQUE DE GENERO A LA POBLACION VULNERABLE
		AEI.01.02	ASISTENCIA TECNICA SOBRE INCLUSION SOCIAL DE MANERA PERMANENTE EN EL DISTRITO DE CARABAYLLO
OEI.02	MEJORAR LOS SERVICIOS PUBLICOS EN EL DISTRITO DE CARABAYLLO	AEI.02.01	CONVENIOS INTERINSTITUCIONALES PARA LA DOTACION DE SERVICIOS PUBLICOS Y OTRAS INFRAESTRUCTURAS EN BENEFICIO DEL DISTRITO.
		AEI.02.02	PROGRAMAS ASISTENCIALES DE ATENCION PRIMARIA INTEGRALES, PREVENTIVOS Y RECUPERATIVOS EN SALUD PARA LA POBLACION DEL DISTRITO.
		AEI.02.03	SERVICIOS EDUCATIVOS CON CALIDAD E INTEGRAL EN EL DISTRITO DE CARABAYLLO.
OEI.03	IMPULSAR EL CRECIMIENTO ORDENADO EN EL DISTRITO DE CARABAYLLO	AEI.03.01	ASISTENCIA TECNICA EN LA FORMALIZACION DE LOS ESTABLECIMIENTOS DE MANERA OPORTUNA A LOS COMERCIANTES.
		AEI.03.02	ORDENAMIENTO INTEGRAL DEL TRANSPORTE PUBLICO EN BENEFICIO DE LA POBLACION DEL DISTRITO DE CARABAYLLO.
		AEI.03.03	FORMALIZACION DE LOS EMPRENDEDORES DEL DISTRITO DE CARABAYLLO.
		AEI.03.04	PATRIMONIO ARQUEOLOGICO E HISTORICO PROTEGIDOS DE FORMA PERMANENTE EN EL DISTRITO DE CARABAYLLO.
OEI.04	MEJORAR LAS CONDICIONES DE HABITABILIDAD DE LA POBLACION EN EL DISTRITO DE CARABAYLLO	AEI.04.01	PLAN DE ORDENAMIENTO TERRITORIAL INTEGRAL Y OPORTUNO DEL DISTRITO DE CARABAYLLO.
		AEI.04.02	SANEAMIENTO FISICO LEGAL DE MANERA INTEGRAL EN EL DISTRITO DE CARABAYLLO.
		AEI.04.03	SEGURIDAD VIAL INTEGRAL EN BENEFICIO DE LA POBLACION

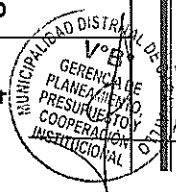


OEI.05	REDUCIR LOS INDICES DE INSEGURIDAD CIUDADANA QUE AFECTAN A LA POBLACION	AEI.05.01	ASISTENCIA TÉCNICA EN SEGURIDAD CIUDADANA DE MANERA OPORTUNA EN BENEFICIO DE LA POBLACION
		AEI.05.02	ASISTENCIA PARA LA CONFORMACION DE LAS JUNTAS VECINALES DE SEGURIDAD CIUDADANA.
		AEI.05.03	PATRULLAJE INTEGRADO POR SECTORES EN BENEFICIO DE LA POBLACION.
OEI.06	PROMOVER LA GESTION AMBIENTAL EN EL DISTRITO	AEI.06.01	PLAN DE GESTION DE RESIDUOS SOLIDOS INTEGRAL EN BENEFICIO DEL DISTRITO.
		AEI.06.02	MANTENIMIENTO DE ÁREAS VERDES DE MANERA INTEGRAL PARA EL BIENESTAR DE LA POBLACION.
		AEI.06.03	ASISTENCIA TECNICA PARA LA PROTECCION DE LA CALIDAD AMBIENTAL INTEGRAL Y OPORTUNA EN BENEFICIO DE LA POBLACION
		AEI.06.04	ESPACIOS PUBLICOS SALUDABLES EN EL DISTRITO DE CARABAYLLO.
OEI.07	MODERNIZAR LA GESTION INSTITUCIONAL DE LA MUNICIPALIDAD	AEI.07.01	FORTALECER LA GESTION DE LOS ORGANOS DE LINEA.
		AEI.07.02	FORTALECER LA CAPACITACION DEL PERSONAL DE LA MUNICIPALIDAD.
		AEI.07.03	MEJORAR LOS SISTEMAS DE GESTION INSTITUCIONAL CON ENFOQUE DE PROCESOS.
OEI.08	PROMOVER LA GESTION DE RIESGO EN UN CONTEXTO DE CAMBIO CLIMATICO EN EL DISTRITO DE CARABAYLLO	AEI.07.04	FORTALECER ESPACIOS Y MECANISMOS DE PARTICIPACION CIUDADANA.
		AEI.08.01	PREVENCION E INTERVENCION EN ZONAS DE RIESGO IDENTIFICADAS Y FOCALIZADAS EN BENEFICIO DE LA POBLACION.
		AEI.08.02	PROGRAMA DE CULTURA DE RIESGOS Y DESASTRES DE FORMA INTEGRAL Y OPORTUNA A LA POBLACION DEL DISTRITO.
		AEI.08.03	PROGRAMA EN PREVENCION DEL RIESGO DE DESASTRES DE MANERA OPORTUNA EN BENEFICIO DE LA POBLACION.




**V. RUTA ESTRATEGICAS INSTITUCIONALES**

ANALISIS DE PRIORIZACIÓN PARA IDENTIFICAR LA RUTA ESTRATEGICA								
PRIORIDAD	OBJETIVO ESTRATEGICO INSTITUCIONAL		VINCULACIÓN CON LA PGG	PRIORIDAD	ACCIONES ESTRATEGICAS INSTITUCIONALES		VINCULACIÓN CON LA PGG	UNIDAD ORGANICA RESPONSABLE
	CÓDIGO	DESCRIPCIÓN			CÓDIGO	DESCRIPCIÓN		
1	OEI.01	PROMOVER EL DESARROLLO SOCIAL E IGUALDAD DE OPORTUNIDADES EN EL DISTRITO DE CARABAYLLO	EJE.04 LIN.04.06	1	ASISTENCIA SOCIAL DE MANERA INTEGRAL Y CON ENFOQUE DE GENERO A LA POBLACION VULNERABLE.	ASISTENCIA TECNICA SOBRE INCLUSION SOCIAL DE MANERA PERMANENTE EN EL DISTRITO DE CARABAYLLO	EJE.04 LIN.04.06	GERENCIA DE DESARROLLO HUMANO Y SOCIAL
							2	ASISTENCIA TECNICA SOBRE INCLUSION SOCIAL DE MANERA PERMANENTE EN EL DISTRITO DE CARABAYLLO
2	OEI.05	REDUCIR LOS INDICES DE INSEGURIDAD CIUDADANA QUE AFECTAN A LA POBLACION	EJE.04 LIN.04.05	1	PATRULLAJE INTEGRADO POR SECTORES EN BENEFICIO DE LA POBLACIÓN	PATRULLAJE INTEGRADO POR SECTORES EN BENEFICIO DE LA POBLACIÓN	EJE.04 LIN.04.05	SUBGERENCIA DE SERENAZGO
				2	ASISTENCIA TECNICA EN SEGURIDAD CIUDADANA DE MANERA OPORTUNA EN BENEFICIO DE LA POBLACION	ASISTENCIA TECNICA EN SEGURIDAD CIUDADANA DE MANERA OPORTUNA EN BENEFICIO DE LA POBLACION	EJE.04 LIN.04.05	SUBGERENCIA DE SERENAZGO
				3	ASISTENCIA PARA LA CONFORMACION DE LAS JUNTAS VECINALES DE SEGURIDAD CIUDADANA	ASISTENCIA PARA LA CONFORMACION DE LAS JUNTAS VECINALES DE SEGURIDAD CIUDADANA	EJE.04 LIN.04.05	GERENCIA DE SEGURIDAD CIUDADANA Y VIAL
3	OEI.02	MEJORAR LOS SERVICIOS PUBLICOS EN EL DISTRITO DE CARABAYLLO	EJE.04 LIN.04.04	1	PROGRAMAS ASISTENCIALES DE ATENCION PRIMARIA INTEGRALES, PREVENTIVOS Y RECUPERATIVOS EN SALUD PARA LA POBLACION DEL DISTRITO	PROGRAMAS ASISTENCIALES DE ATENCION PRIMARIA INTEGRALES, PREVENTIVOS Y RECUPERATIVOS EN SALUD PARA LA POBLACION DEL DISTRITO	EJE.04 LIN.04.04	GERENCIA DE SALUD, GESTION ALIMENTARIA Y PROYECCION SOCIAL
				2	SERVICIOS EDUCATIVOS CON CALIDAD E INTEGRAL EN EL DISTRITO DE CARABAYLLO	SERVICIOS EDUCATIVOS CON CALIDAD E INTEGRAL EN EL DISTRITO DE CARABAYLLO	EJE.04 LIN.04.04	SUBGERENCIA DE EDUCACION, CULTURA, JUVENTUD Y DEPORTE
				3	CONVENIOS INTERINSTITUCIONALES PARA LA DOTACION DE SERVICIOS PUBLICOS Y OTRAS INFRAESTRUCTURAS EN BENEFICIO DEL DISTRITO.	CONVENIOS INTERINSTITUCIONALES PARA LA DOTACION DE SERVICIOS PUBLICOS Y OTRAS INFRAESTRUCTURAS EN BENEFICIO DEL DISTRITO.	EJE.04 LIN.04.04	GERENCIA DE DESARROLLO URBANO Y GERENCIA DE INVERSIONES
4	OEI.04	MEJORAR LAS CONDICIONES DE HABITABILIDAD DE LA POBLACION EN EL DISTRITO DE CARABAYLLO	EJE.03 LIN.03.02	1	PLAN DE ORDENAMIENTO TERRITORIAL INTEGRAL Y OPORTUNO DEL DISTRITO DE CARABAYLLO	PLAN DE ORDENAMIENTO TERRITORIAL INTEGRAL Y OPORTUNO DEL DISTRITO DE CARABAYLLO	EJE.03 LIN.03.02	SUBGERENCIA DE CATASTRO Y HABILIDADES URBANAS
				2	SANEAMIENTO FISICO LEGAL DE MANERA INTEGRAL EN EL DISTRITO DE CARABAYLLO	SANEAMIENTO FISICO LEGAL DE MANERA INTEGRAL EN EL DISTRITO DE CARABAYLLO	EJE.03 LIN.03.02	SUBGERENCIA DE CATASTRO Y HABILIDADES URBANAS
				3	SEGURIDAD VIAL INTEGRAL EN BENEFICIO DE LA POBLACION	SEGURIDAD VIAL INTEGRAL EN BENEFICIO DE LA POBLACION	EJE.03 LIN.03.02	SUBGERENCIA DE TRANSPORTE





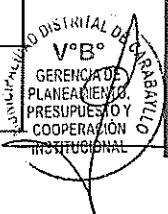
												GERENCIA A LA CIUDAD Y MEDIO AMBIENTE
												SUBGERENCIA DE PARQUES, JARDINES Y ORNATO
												SUBGERENCIA DE MEDIO AMBIENTE
												SUBGERENCIA DE MEDIO AMBIENTE
												SUBGERENCIA DE GESTION DE RIESGOS DE DESASTRE
												SUBGERENCIA DE GESTION DE RIESGOS DE DESASTRE
												SUBGERENCIA DE GESTION DE RIESGOS DE DESASTRE
												SUBGERENCIA DE TRANSPORTE
												SUBGERENCIA DE COMERCIALIZACION
												GERENCIA DE DESARROLLO ECONOMICO LOCAL Y TURISMO
												GERENCIA DE DESARROLLO ECONOMICO LOCAL Y TURISMO
												SUBGERENCIA DE TECNOLOGIA DE LA INFORMACION Y ESTADISTICA
												GERENCIA MUNICIPAL
												SUBGERENCIA DE PARTICIPACION VECINAL
												SUBGERENCIA DE RECURSOS HUMANOS





<b>ANEXO B-2</b>											
<b>MATRIZ DE PLAN ESTRATEGICO INSTITUCIONAL - PEI</b>											
Sector:		00-MUNICIPALIDADES									
Pliego:		001-MUNICIPALIDADES									
Periodo:		2017-2023									
Misión Institucional:		"BRINDAR SERVICIOS PUBLICOS Y PROMOVER EL DESARROLLO INTEGRAL, SOSTENIBLE EN EL DISTRITO DE CARABAYLLO A TRAVÉS DE UNA GESTIÓN TRANSPARENTE, PARTICIPATIVA, COMPETITIVA, INNOVADORA Y EFICIENTE PROTEGIENDO EL MEDIO AMBIENTE."									

Código	Descripción	Nombre del Indicador	Metodo de Calculo	Linea de Base		Logros esperados en el periodo del plan						Unidad Organica responsable del Indicador										
				valor	Año	valor	Año	2017	2018	2019	2020		2021	2022	2023							
OEI.01	PROMOVER EL DESARROLLO SOCIAL E IGUALDAD DE OPORTUNIDADES EN EL DISTRITO DE CARABAYLLO	PORCENTAJE DE ASISTENCIA SOCIAL DE MUJERES INTEGRAL CON ENFOQUE DE GENERO A LA POBLACION VULNERABLE	$\frac{\text{Número de asistentes sociales en atención a la población en condición vulnerable}}{\text{Total de la Población Vulnerable}}$	42%	2015	43%	2016	43%	2017	48%	2018	60%	2019	62%	2020	65%	2021	70%	2022	75%	2023	GERENCIA DE DESARROLLO HUMANO Y SOCIAL
Acción Estratégica del OEI.01																						
AEI.01.01	ASISTENCIA SOCIAL DE MUJERES INTEGRAL Y CON ENFOQUE DE GENERO A LA POBLACION VULNERABLE	NUMERO DE ASISTENCIAS TECNICAS REALIZADOS EN FUSIL DE GENERO EN EL DISTRITO.	$\frac{\text{Número de asistentes sociales realizadas} \times 100}{\text{Total de asistentes sociales programados}}$	6	2015	6	2016	6	2017	6	2018	10	2019	20	2020	30	2021	40	2022	50	2023	GERENCIA DE DESARROLLO HUMANO Y SOCIAL
AEI.01.02	ASISTENCIA TECNICA SOBRE INCLUSION SOCIAL DE MUJERAS PERMANENTE EN EL DISTRITO DE CARABAYLLO	NUMERO DE ATENCIONES PSICOLOGICAS REALIZADOS EN INCLUSION SOCIAL EN EL DISTRITO	$\frac{\text{Número de asistentes psicológicas realizadas} \times 100}{\text{Total de asistentes psicológicas programadas}}$	307	2016	307	2016	307	2017	1420	2018	1700	2019	1720	2020	1760	2021	1800	2022	1850	2023	GERENCIA DE DESARROLLO HUMANO Y SOCIAL



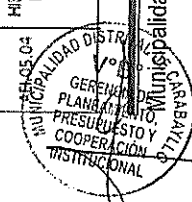
**Plan Estratégico Institucional PEI 2017-2023 Ampliado**

OBI.02	REDUCIR LOS INDICES DE INSEGURIDAD CIUDADANA QUE AFECTAN A LA POBLACION	INDICE DE VICTIMIZACION REDUCIDA EN EL DISTRITO DE CARABAYLO	Victimización del año 2017 - Victimización del año 2016 x 100	0.58	2016	0.50	2017	0.5	0.45	0.42	0.4	0.38	0.25	0.3	GERENCIA DE SEGURIDAD CIUDADANA Y VIAL
<b>Accion Estratégica del OBI.02</b>															
AEI.02.01	ASISTENCIA TECNICA EN SEGURIDAD CIUDADANA DE MANERA OPORTUNA EN BENEFICIO DE LA POBLACION	NUMERO DE ASISTENCIAS TECNICAS REALIZADAS EN SEGURIDAD CIUDADANA A LA POBLACION	Cantidad de asistencias técnicas realizadas Total de asistencias técnicas programadas	800	2016	800	2016	1200	1400	1600	1550	1700	1800	1850	SUB GERENCIA DE SERENAZGO
AEI.02.02	ASISTENCIA PARA LA CONFORMACION DE LAS JUNTAS VECINALES DE SEGURIDAD CIUDADANA	PORCENTAJE DE PARTICIPACION DE LOS SERENOS EN LA CONFORMACION DE LAS JUNTAS VECINALES	Porcentaje de participación en la conformación de juntas vecinales x 100 Total conformaciones de juntas vecinales	30%	2016	32%	2017	30%	30%	50%	52%	55%	60%	65%	GERENCIA DE SEGURIDAD CIUDADANA Y VIAL
AEI.02.03	PATRULLAJE INTEGRADO POR SECTORES EN BENEFICIO DE LA POBLACION	NUMERO DE OPERACIONES DE PATRULLAJE INTEGRADO REALIZADO EN EL DISTRITO	Cantidad de operaciones de patrullaje realizado Total de patrullaje integrado programado	1180	2016	1200	2017	1058	1074	1450	1450	1500	1550	1600	SUB GERENCIA DE SERENAZGO
OBI.03	MEJORAR LOS SERVICIOS PUBLICOS EN EL DISTRITO DE CARABAYLO	PORCENTAJE DE MEJORA EN SERVICIOS PUBLICOS DEL DISTRITO	Servicios públicos mejorados x 80 Total de servicios públicos en el distrito	30%	2016	32%	2017	34	35	50%	52%	60%	65%	68%	GERENCIA DE DESARROLLO URBANO Y RURAL
<b>Accion Estratégica del OBI.03</b>															
AEI.03.01	CONVENIOS INTERINSTITUCIONALES PARA LA DOTACION DE SERVICIOS PUBLICOS Y OTRAS INFRAESTRUCTURAS EN BENEFICIO DEL DISTRITO	NUMERO DE CONVENIOS REALIZADOS EN BENEFICIO DEL DISTRITO	Cantidad de Convenios Institucionales Firmados Total de propuestas de Convenios Interinstitucionales	6	2016	6	2017	6	6	15	18	20	22	22	GERENCIA DE DESARROLLO URBANO RURAL Y GERENCIA DE INVERSIONES PUBLICAS
AEI.03.02	PROGRAMAS ASISTENCIALES DE ATENCION PRIMARIA INTEGRALES, PREVENTIVOS Y RECUPERATIVOS EN SALUD PARA LA POBLACION DEL DISTRITO	NUMERO DE BENEFICIARIOS DE PROGRAMAS ASISTENCIALES DE ATENCION PRIMARIA INTEGRALES, PREVENTIVOS Y RECUPERATIVOS GESTIONADOS POR LA MUNICIPALIDAD.	Cantidad de personas atendida en el programa asistencial	696	2016	700	2017	1620	19289	2000	2200	2400	2500	2700	GERENCIA DE SALUD, GESTION ALIMENTARIA Y PROTECCION SOCIAL
AEI.03.03	SERVICIOS EDUCATIVOS CON CALIDAD INTEGRAL EN EL DISTRITO DE CARABAYLO	NUMERO DE INSPECCIONES CON RESULTADOS SATISFACTORIOS EFECTUADOS POR LA MUNICIPALIDAD	Numero de colegios con inspecciones satisfactorias Total de colegios habilitados en el distrito	24	2016	28	2017	42	50	60	65	70	80	70	SUB GERENCIA DE EDUCACION, CULTURA, JUVENTUD Y DEPORTES

MUNICIPALIDAD DISTRICTAL DE CARABAYLO  
V.S.E.P.  
GERENCIA DE PLANEAMIENTO, PRESUPUESTO Y COORDINACION INSTITUCIONAL


Plan Estratégico Institucional PEI 2017-2023 Ampliado

OEI.04	MEJORAR LAS CONDICIONES DE HABITABILIDAD EN LA POBLACION EN EL DISTRITO DE CARABAYLO	NUMERO DE HABILITACIONES URBANAS QUE CUMPLEN CON PLAN DE USO DE SUELO	Numero de habitaciones urbanas que cumplen el plan de uso de suelo Total de habitaciones urbanas acorde al plan de uso de suelo	4	2016	4	2016	6	8	10	12	14	16	17	SUB GERENCIA DE CATASTRO Y HABILITACIONES URBANAS
Acción Estratégica del OEI.04															
AEI.04.01	PLAN DE ORDENAMIENTO TERRITORIAL INTEGRAL Y OPORTUNO DEL DISTRITO DE CARABAYLO	PORCENTAJE DE IMPLEMENTACION DEL PLAN DE ORDENAMIENTO TERRITORIAL	Cantidad de actividades de plan de ordenamiento realizado en el distrito Total de actividades realizadas del plan de ordenamiento	20%	2015	30%	2016	0	0	10%	15%	20%	30%	35%	SUB GERENCIA DE CATASTRO Y HABILITACIONES URBANAS
AEI.04.02	SANEAMIENTO FISICO LEGAL DE MANERA INTEGRAL EN EL DISTRITO DE CARABAYLO	NUMERO DE CERTIFICADOS DE SANEAMIENTO OTORGADOS POR LA MUNICIPALIDAD.	Numero de certificados de saneamiento emitidos Total de predios y terrenos sin certificado de saneamiento	71	2016	71	2016	45	50	56	60	65	70	80	SUB GERENCIA DE CATASTRO Y HABILITACIONES URBANAS
AEI.04.03	SEGURIDAD VIAL INTEGRADA EN BENEFICIO DE LA POBLACION	NUMERO DE ACCIONES IMPLEMENTADAS EN SEGURIDAD VIAL INTEGRADA EN EL DISTRITO	Numero acciones implementadas de Plan de Seguridad Vial Total de acciones del Plan de Seguridad Vial Programado	2	2016	2	2016	4	6	8	10	12	15	10	SUB GERENCIA DE TRANSPORTES
OEI.05	IMPULSAR EL CRECIMIENTO ORDENADO EN EL DISTRITO DE CARABAYLO	PORCENTAJE DEL TERRITORIO USADO DE FORMA ORDENADA	Porcentaje de territorio usado de forma ordenada x 100 Total del territorio del distrito	2%	2016	2%	2016	16%	15%	18%	20%	25%	30%	35%	SUB GERENCIA DE CATASTRO Y HABILITACIONES URBANAS
Acción Estratégica del OEI.05															
AEI.05.01	ASISTENCIA TECNICA EN LA FORMALIZACION DE LOS ESTABLECIMIENTOS DE MANERA OPORTUNA A LOS COMERCIANTES	NUMERO DE ASISTENCIAS TECNICAS REALIZADAS A LOS ESTABLECIMIENTOS DE LOS COMERCIANTES	Numero de asistencias técnicas realizadas Total de asistencias técnicas programadas	5	2016	5	2016	6	6	10	15	20	30	35	SUB GERENCIA DE COMERCIALIZACION
AEI.05.02	ORDENAMIENTO INTEGRAL DEL TRANSPORTE PUBLICO EN BENEFICIO DE LA POBLACION DEL DISTRITO	NUMEROS DE ACCIONES IMPLEMENTADAS EN EL ORDENAMIENTO INTEGRAL DE TRANSPORTE	Numero de acciones implementadas Total de acciones programadas	10	2016	10	2016	5	6	8	10	14	16	20	SUB GERENCIA DE TRANSPORTE
AEI.05.03	FORMALIZACION DE LOS EMPRENDEDORES DEL DISTRITO DE CARABAYLO	NUMERO DE MYPES FORMALIZADOS EN EL DISTRITO	Cantidad de MYPES formalizadas Total de empresas existentes	1934	2015	1934	2016	1886	1888	1900	1920	1940	1960	1900	GERENCIA DE DESARROLLO ECONOMICO LOCAL Y TURISMO
AEI.05.04	PATRIMONIO ARQUEOLOGICO HISTORICO PROTEGIDOS DE FORMA PERMANENTE EN EL DISTRITO DE CARABAYLO	POBLACION DE PATRIMONIOS ARQUEOLOGICOS HISTORICOS PROTEGIDOS EN EL DISTRITO	Porcentaje de patrimonio arqueológico e históricos Total de patrimonio arqueológicos e históricos del distrito	80%	2016	80%	2016	40%	40%	50%	60%	80%	100%	50%	GERENCIA DE DESARROLLO ECONOMICO LOCAL Y TURISMO



**Plan Estratégico Institucional PEI 2017-2023 Ampliado**


OEL06	MODERNIZAR LA GESTION INSTITUCIONAL DE LA MUNICIPALIDAD	PORCENTAJE DEL CUMPLIMIENTO DEL PLAN ESTRATEGICO INSTITUCIONAL	Número de objetivos y acciones realizadas x 100 Total de objetivos y acciones programadas en el PEI	70%	2016	70%	2016	70%	2016	70%	70%	75%	80%	85%	90%	90%	GERENCIA DE PLANEAMIENTO, PRESUPUESTO Y COOPERACION INSTITUCIONAL
<b>Accion Estratégica del OEL06</b>																	
AEI.06.01	FORTALECER LA GESTION DE LOS ORGANOS DE LINEA	NUMERO DE INSTRUMENTOS DE GESTION INSTITUCIONAL IMPLEMENTADOS	Número de instrumentos de gestión implementados	2	2016	1	2017	1	2017	1	1	2	4	5	6	5	GERENCIA MUNICIPAL
AEI.06.02	FORTALECER LA CAPACITACION DEL PERSONAL DE LA MUNICIPALIDAD	NUMERO DE CAPACITACIONES REALIZADAS AL PERSONAL DE LA MUNICIPALIDAD	Número de capacitaciones recibidas por el personal Total de capacitaciones programadas	6	2016	2	2017	0	2017	0	0	2	4	6	10	6	SUB GERENCIA DE RECURSOS HUMANOS
AEI.06.03	MEJORAR LOS SISTEMAS DE GESTION INSTITUCIONAL CON ENFOQUE DE PROCESOS	PORCENTAJE DE SISTEMAS INSTITUCIONALES IMPLEMENTADOS CON ENFOQUE DE PROCESO	Sistemas implementados 2017 - Sistemas implementados 2012 x 100 Sistemas implementados 2012	30%	2012	30%	2017	32%	2017	32%	35%	38%	40%	42%	45%	50%	SUB GERENCIA DE TECNOLOGIA DE LA INFORMACION Y ESTADISTICA
AEI.06.04	FORTALECER ESPACIOS Y MECANISMOS DE PARTICIPACION CIUDADANA	NUMEROS DE PROYECTOS PRIORIZADOS EN EL PROCESO DE PRESUPUESTO PARTICIPATIVO BASADO EN RESULTADOS	Número de proyectos priorizados Total de proyectos presentados Formalmente	42	2016	41	2017	26	2017	26	28	32	36	40	50	32	SUB GERENCIA DE PARTICIPACION VECINAL
OEL07	PROMOVER LA GESTION DE RIESGO EN UN CONTEXTO DE CAMBIO CLIMATICO EN EL DISTRITO DE CARABAYLLO	PORCENTAJE DE LA POBLACION PROTEGIDA ANTE RIESGO DE DESASTRE	Número de población protegida ante riesgo de desastre x 100 Número total de población en zonas de riesgo	73%	2016	73%	2016	48%	2016	48%	50%	60%	70%	80%	90%	90%	SUB GERENCIA DE GESTION DE RIESGOS DE DESASTRE
<b>Accion Estratégica del OEL07</b>																	
AEI.07.01	PREVENICION INTERVENCION EN ZONAS DE RIESGO IDENTIFICADOS Y FOCALIZADOS EN BENEFICIO DE LA POBLACION	PORCENTAJE DE SEÑALIZACION DE LAS ZONAS EN RIESGO EN EL DISTRITO	Número de zonas en riesgo señalizados x100 Total de zonas en riesgo identificados	75%	2016	75%	2016	76%	2016	76%	78%	80%	82%	85%	90%	92%	SUB GERENCIA DE GESTION DE RIESGOS DE DESASTRE
AEI.07.02	PROGRAMA DE CULTURA DE RIESGOS Y DESASTRES DE FORTA INTEGRAL Y OPORTUNA A LA POBLACION DEL DISTRITO	NUMERO DE PERSONAS CAPACITADOS ANTE UN RIESGO DE DESASTRES.	Número de personas capacitados	660	2016	860	2016	940	2016	940	1200	1240	1250	1260	1300	1400	SUB GERENCIA DE GESTION DE RIESGOS DE DESASTRE
AEI.07.03	PREVENICION DEL RIESGO DE DESASTRES DE MANERA OPORTUNA EN	PORCENTAJE DE IMPLEMENTACION DEL PROGRAMA DE PREVENICION DEL RIESGO DE	Número de acciones implementadas x 100 Total de acciones programadas en el Programa de prevención de riesgo	76%	2016	76%	2016	84%	2016	84%	90%	92%	94%	96%	100%	100%	SUB GERENCIA DE GESTION DE RIESGOS DE DESASTRE



Plan Estratégico Institucional PEI 2017-2023 Ampliado

OEI.08	PROMOVER LA GESTION AMBIENTAL EN EL DISTRITO	NUMERO DE ASISTENCIAS TECNICAS EJECUTADAS EN GESTION AMBIENTAL EN EL DISTRITO	Cantidad total de asistencias técnicas proyectadas - Cantidad de asistencias técnicas ejecutadas	86	2016	88	90	92	94	96	100	110	GERENCIA DE SERVICIO A LA CIUDAD Y MEDIO AMBIENTE
Acción Estratégica del OEI.08													
AEI.08.01	PLANE DE GESTION DE RESIDUOS SOLIDOS INTEGRAL EN BENEFICIO DEL DISTRITO	PORCENTAJE DE IMPLEMENTACION DEL PLANO DE RESIDUOS SOLIDOS INTEGRAL EN BENEFICIO DEL DISTRITO	Cantidad de actividades de plan de ordenamiento realizado en el distrito x 100 Total de actividades realizadas del plan de ordenamiento	20%	2015	30%	2016	30%	35%	38%	45%	50%	GERENCIA A LA CIUDAD Y MEDIO AMBIENTE
AEI.08.02	MANTENIMIENTO DE AREAS VERDES DE MANERA INTEGRAL PARA EL BIENESTAR DE LA POBLACION	PORCENTAJE DE AREAS VERDES DEL DISTRITO QUE RECIBEN MANTENIMIENTO	Cantidad de mantenimientos de áreas verdes de manera integral x 100 Total de áreas verdes en estado crítico	36%	2016	36%	2016	50%	52%	55%	70%	75%	SUB GERENCIA DE PARQUES, JARDINES Y ORNATO
AEI.08.03	ASISTENCIA TECNICA PARA LA PROTECCION DE LA CALIDAD AMBIENTAL INTEGRAL Y OPORTUNA EN BENEFICIO DEL DISTRITO	NUMERO DE ASISTENCIAS TECNICAS REALIZADAS EN PROTECCION AMBIENTAL PARA LA POBLACION DEL DISTRITO	Cantidad de asistencias técnicas realizadas Total de asistencias técnicas programadas	86	2016	86	90	92	94	96	100	95	SUB GERENCIA DE MEDIO AMBIENTE
AEI.08.04	ESPACIOS PUBLICOS SALUDABLES EN EL DISTRITO DE CARABAYLO	PORCENTAJE DE ESPACIOS SALUDABLES RECUPERADOS EN EL DISTRITO DE CARABAYLO.	Porcentaje de espacios saludables recuperados x 100 Total de espacios en estado crítico para ser recuperados	60%	2016	62%	70%	75%	78%	80%	85%	90%	SUB GERENCIA DE MEDIO AMBIENTE





# ANEXOS




## 1. PRIORIZACION DE PROYECTOS

**PRESUPUESTO PARTICIPATIVO BASADO EN RESULTADOS 2020**

<b>SECTOR N°01</b>		
<b>PROPUESTA DE PROYECTOS</b>	<b>PUNTAJE</b>	<b>MONTO</b>
CREACION DEL SERVICIO DE TRANSITABILIDAD PEATONAL PUEBLO JOVEN VILLA EL POLVORIN	20	689,392.00
INADECUADAS CONDICIONES DEL SERVICIO DE TRANSITABILIDAD VEHICULAR Y PEATONAL EN EL MIRADOR 1, COMITÉ 54, COMITÉ 64, COMITÉ 60, COMITÉ 6 LA FLOR II ETAPA Y MIRADOR DEL DISTRITO DE CARABAYLLO - PROVINCIA DE LIMA - DEPARTAMENTO DE LIMA	20	485,000.00
FORTALECIMIENTO DEL SERVICIO DE COCINA DE LOS COMEDORES POPULARES DE CARABAYLLO	29	156,518.41
INSTALACIÓN DE MURO DE CONTENCIÓN EN EL PASAJE MORRO DE ARICA Y PASAJE PIURA R.P.B.	19	400,000.00
CREACIÓN DEL SERVICIO DE LOZA DEPORTIVA EN LOS PUEBLOS UNIDOS SIN FRONTERAS AA.HH. POLVORIN II	20	450,000.00
	<b>TOTAL</b>	<b>S/. 2,180,910.41</b>
	<b>SALDO</b>	<b>-S/. 180,910.41</b>
	<b>TECHO DEL PRESUPUESTO POR SECTOR</b>	<b>S/. 2,000,000.00</b>

<b>SECTOR N°02</b>		
<b>PROPUESTA DE PROYECTOS</b>	<b>PUNTAJE</b>	<b>MONTO</b>
CREACIÓN DEL SERVICIO DE CANALIZACIÓN DE LAS ACEQUIAS EN LA AMPLIACIÓN LAS GARAS DE CARABAYLLO	23	300,000.00
CONSTRUCCIÓN DE LA PAVIMENTACIÓN DE LAS CALLES 01, 02, 03, CAUDIVILLA DE LA ASOCIACIÓN DE VIVIENDA LOS GIRASOLES III ETAPA CARABAYLLO	20	850,000.00
CONSTRUCCIÓN DEL SERVICIO DE UN LOCAL DE ATENCIÓN PARA LOS NIÑOS Y JOVENES CON DISCAPACIDAD INTELECTUAL	26	500,000.00
MEJORAMIENTO DE LOS SERVICIOS EDUCATIVOS ORIENTADOS A LA CULTURA E HISTORIA (Conociendo ,Mi Peru) EN LA I.E.LUCYANA, ENACE 8174 Y Victor Raul Haya de la Torre.	22	350,000.00
	<b>TOTAL</b>	<b>S/. 2,000,000.00</b>
	<b>SALDO</b>	<b>S/. 0.00</b>
	<b>TECHO DEL PRESUPUESTO POR SECTOR</b>	<b>S/. 2,000,000.00</b>





<b>SECTOR N°03</b>		
<b>PROPUESTA DE PROYECTOS</b>	<b>PUNTAJE</b>	<b>MONTO</b>
CREACIÓN DEL SERVICIO DE TRANSITABILIDAD VEHICULAR Y PEATONAL EN LA CALLE 12 DE FEBRERO	18	850,000.00
CONSTRUCCIÓN DE MUROS, PÍSTAS Y VEREDAS EN LOS A.A.H.H 03 DE OCTUBRE, ELCONDOR, LOS ANGELES Y SANTA ROSA LIMA.	23	500,000.00
INSTALACIÓN DE MURO DE CONTENCIÓN EN EL PASAJE 3, PASAJE 4, PASAJE 5, PASAJE 6, EN EL COMITÉ AMPLIACIÓN EL CONDOR.	24	373,741.08
CREACIÓN DEL ÉREA DEPORTIVA Y RECREATIVA DEL COMITÉ AMPLIACIÓN NUEVA JUVENTUD DISTRITO DE CARABAYLLO	18	600,000.00
	<b>TOTAL</b>	<b>S/. 2,323,741.08</b>
	<b>SALDO</b>	<b>-S/. 323,741.08</b>
	<b>TECHO DEL PRESUPUESTO POR SECTOR</b>	<b>S/. 2,000,000.00</b>

<b>SECTOR N°04</b>		
<b>PROPUESTA DE PROYECTOS</b>	<b>PUNTAJE</b>	<b>MONTO</b>
CREACIÓN DEL SERVICIO DE TRANSITIVILIDAD VEHICULAR Y PEATONAL EN EL AA.H.H. MARG. 30 DE MAYO	20	606,994.94
MEJORAMIENTO DEL SERVICIO DEPORTIVO EN EL PARQUE N°1 DE LA URBANIZACIÓN RESIDENCIAL LAS AMERICAS	18	852,019.24
CREACIÓN DEL SERVICIO DE INFRAESTRUCTURA DEL PRONOEI DE LA ASOCIACIÓN DE PROPIETARIOS DEL PROGRAMA DE VIVIENDA LAS MARGARITAS	19	450,000.00
CREACIÓN DEL SERVICIO DE INFRAESTRUCTURA RECREATIVA Y DEPORTIVA EN EL PARQUE N°01 EN LA ASOCIACIÓN DE PROPIETARIOS EL ROBLE	16	350,000.00
	<b>TOTAL</b>	<b>S/. 2,259,014.18</b>
	<b>SALDO</b>	<b>-S/. 259,014.18</b>
	<b>TECHO DEL PRESUPUESTO POR SECTOR</b>	<b>S/. 2,000,000.00</b>



<b>SECTOR N°05</b>		
<b>PROPUESTA DE PROYECTOS</b>	<b>PUNTAJE</b>	<b>MONTO</b>
MEJORAMIENTO DE PISTAS Y VEREDAS DE LA AV. VIA 3-URB TORRE BLANCA II ETAPA	19	1,000,000.00
CONSTRUCCIÓN Y EQUIPAMIENTO E IMPLEMENTACIÓN DEL CENTRO DE TERAPIAS COMPLEMENTARIAS.	25	250,000.00
LOCAL ADULTO MAYOR TORRE BLANCA	23	800,000.00
	<b>TOTAL</b>	<b>S/. 2,050,000.00</b>
	<b>SALDO</b>	<b>-S/. 50,000.00</b>
	<b>TECHO DEL PRESUPUESTO POR SECTOR</b>	<b>S/. 2,000,000.00</b>

<b>SECTOR N°06</b>		
<b>PROPUESTA DE PROYECTOS</b>	<b>PUNTAJE</b>	<b>MONTO</b>
CREACIÓN DEL SERVICIO DE MURO DE CONTENCIÓN EN LA ASOCIACIÓN AGROPECUARIA SAN MANUELITO DE MORUTA SECTOR 1	17	500,000.00
	<b>TOTAL</b>	<b>S/. 500,000.00</b>
	<b>SALDO</b>	<b>S/. 1,500,000.00</b>
	<b>TECHO DEL PRESUPUESTO POR SECTOR</b>	<b>S/. 2,000,000.00</b>

<b>SECTOR N°07</b>		
<b>PROPUESTA DE PROYECTOS</b>	<b>PUNTAJE</b>	<b>MONTO</b>
CREACIÓN DEL SERVICIO DE PISTAS Y VEREDAS EN LA ASOCIACIÓN DEL PROGRAMA DE VIVIENDA EL PINO DEL DISTRITO DE CARABAYLLO	18	450,000.00
CREACIÓN DEL SERVICIO DE TRANSITABILIDAD VEHICULAR Y PEATONAL EN LA ASOCIACION DE VIVIENDA SAN ISIDRO	20	500,000.00
CREACIÓN DEL SERVICIO DE PISTAS Y VEREDAS DE LA ASOC. LOS PORTALES III ETAPA	20	500,000.00
	<b>TOTAL</b>	<b>S/. 1,450,000.00</b>
	<b>SALDO</b>	<b>S/. 550,000.00</b>
	<b>TECHO DEL PRESUPUESTO POR SECTOR</b>	<b>S/. 2,000,000.00</b>



<b>SECTOR N°08</b>		
<b>PROPUESTA DE PROYECTOS</b>	<b>PUNTAJE</b>	<b>MONTO</b>
CREACIÓN DEL SERVICIO DE TRANSITABILIDAD VEHICULAR Y PEATONAL EN LA AMPLIACIÓN LAS PRADERAS DE SAN PEDRO CARABAYLLO.	20	500,000.00
	<b>TOTAL</b>	<b>S/. 500,000.00</b>
	<b>SALDO</b>	<b>S/. 1,500,000.00</b>
	<b>TECHO DEL PRESUPUESTO POR SECTOR</b>	<b>S/. 2,000,000.00</b>

<b>SECTOR N°09</b>		
<b>PROPUESTA DE PROYECTOS</b>	<b>PUNTAJE</b>	<b>MONTO</b>
MEJORAMIENTO DEL ÁREA RECREATIVA SAN LORENZO EN EL C.P SAN LORENZO DISTRITO DE CARABAYLLO	14	655,338.37
	<b>TOTAL</b>	<b>S/. 655,338.37</b>
	<b>SALDO</b>	<b>S/. 1,344,661.63</b>
	<b>TECHO DEL PRESUPUESTO POR SECTOR</b>	<b>S/. 2,000,000.00</b>

<b>SECTOR N°10</b>		
<b>PROPUESTA DE PROYECTOS</b>	<b>PUNTAJE</b>	<b>MONTO</b>
CREACIÓN DE PISTAS Y VEREDAS EN EL ASENTAMIENTO HUMANO PROYECTO INTEGRAL LAS LOMAS, SECTOR CRUZ DEL NORTE II	18	500,000.00
CREACIÓN DEL SERVICIO DE TRANSITABILIDAD VEHICULAR Y PEATONAL EN LA ASOC. AGROPECUARIA VILLA RICA.	19	350,000.00
CREACIÓN DE PISTAS Y VEREDAS EN LA AV. VALLE HERMOSO LOS INCAS	18	500,000.00
CREACIÓN DEL SERVICIO TRANSITABILIDAD VEHICULAR Y PEATONAL DEL CENTRO POBLADO LAS ORQUIDEAS DEL BELLO HORIZONTE DEL DISTRITO DE CARABAYLLO, PROVINCIA DE LIMA.	17	400,000.00
CREACIÓN DE UN CENTRO QUE PROMUEVA EL DEPORTE LA COMUNICACIÓN, MAS TIEMPO CON PADRES E HIJO Y CUENTA CON AREAS VERDES, QUE SE CUENTE CON CAPACIDAD PARA EVITAR LA VIOLENCIA Y QUE CUENTE CON TALLERES.	17	450,000.00
	<b>TOTAL</b>	<b>S/. 2,200,000.00</b>
	<b>SALDO</b>	<b>-S/. 200,000.00</b>
	<b>TECHO DEL PRESUPUESTO POR SECTOR</b>	<b>S/. 2,000,000.00</b>




<b>SECTOR N°11</b>		
<b>PROPUESTA DE PROYECTOS</b>	<b>PUNTAJE</b>	<b>MONTO</b>
CREACIÓN DEL SERVICIO DE TRANSITABILIDAD VEHICULAR Y PEATONAL ANTIGUA CARRETERA LIMA CANTA	26	800,000.00
CREACIÓN DEL SERVICIO DE AGUA Y DESAGUE PARA 16 CENTROS POBLADOS DEL SECTOR RURAL DE CARABAYLLO	21	900,000.00
	<b>TOTAL</b>	<b>S/. 1,700,000.00</b>
	<b>SALDO</b>	<b>S/. 300,000.00</b>
	<b>TECHO DEL PRESUPUESTO POR SECTOR</b>	<b>S/. 2,000,000.00</b>

<b>PROYECTOS INSTITUCIONALES</b>	
<b>PROYECTOS</b>	<b>MONTO</b>
CREACIÓN DEL SERVICIO DE LA CASA DE REFUGIO DE LA MUJER	650,000.00
CREACIÓN DEL SERVICIO DE LA CASA DE REPOSO DEL ADULTO MAYOR	800,005.00
	<b>TOTAL S/. 1,450,005.00</b>




**2. PLANTILLA DE ARTICULACION**


PLANTILLA DE ARTICULACION																			
OBJETIVO ESTRATEGICO TERRITORIAL					ACCION ESTRATEGICA TERRITORIAL					TIPO DE ARTICULACION					OBJETIVO ESTRATEGICO INSTITUCIONAL				
OBJETIVO ESTRATEGICO TERRITORIAL	INDICADOR	LINEA BASE	META	ACCION ESTRATEGICA TERRITORIAL	INDICADOR	LINEA BASE	META	ACCION ESTRATEGICA TERRITORIAL	INDICADOR	LINEA BASE	META	OBJETIVO ESTRATEGICO INSTITUCIONAL	INDICADOR	LINEA BASE	META				
GENERAR OPORTUNIDADES PARA PROCESOS DE INCLUSION SOCIAL DE LA POBLACION DEL DISTRITO DE CARABAYLLO.	INDICE DE DESARROLLO HUMANO A NIVEL DISTRITAL (IDH).	0.56	0.63	ERRADICAR EL TRABAJO INFANTIL EN LOS NIÑOS, NIÑAS Y ADOLESCENTES								PROMOVER EL DESARROLLO SOCIAL E IGUALDAD DE OPORTUNIDADES EN EL DISTRITO DE CARABAYLLO	PORCENTAJE DE LA ASISTENCIA SOCIAL INTEGRAL Y CON ENFOQUE DE GENERO A LA POBLACION VULNERABLE	42%	60%				
				REDUCIR LA VIOLENCIA FAMILIAR Y SEXUAL EN LAS MUJERES, NIÑOS, NIÑAS Y ADOLESCENTES															
				INCREMENTAR LA PROTECCION INTEGRAL DE LOS ADULTOS MAYORES VULNERABLES.															



ASEGURAR EL ACCESO A LOS SERVICIOS PÚBLICOS A LOS CIUDADANOS DEL DISTRITO DE CARABAYLLO.	PORCENTAJES DE ESTUDIANTES DEL SEGUNDO GRADO DE PRIMARIA QUE SE ENCUENTRAN EN NIVEL DE SATISFACCION EN COMPRENSION DE LECTURA.	57.40%	75%	MEJORAR LAS CONDICIONES DE LA POBLACION	MEJORAR LAS CONDICIONES DE LA POBLACION	MEJORAR LOS SERVICIOS PUBLICOS EN EL DISTRITO DE CARABAYLLO	30%	50%
				LOGRAR EL LOGROS DE APRENDIZAJE DE LOS NIÑOS, NIÑAS Y ADOLESCENTES				
MEJORAR EL NIVEL DE SEGURIDAD CIUDADANA DE LA POBLACION DEL DISTRITO DE CARABAYLLO.	PORCENTAJE DE HOGARES CON ALGUNA VICTIMA DE DELITO EN EL ULTIMO AÑO	45.80%	30%	PREVENIR LOS DELITOS EN ZONAS MAS INSEGURAS DEL DISTRITO	PREVENIR LOS DELITOS EN ZONAS MAS INSEGURAS DEL DISTRITO	MEJORAR LOS INDICES DE INSEGURIDAD CIUDADANA QUE AFECTAN A LA POBLACION	0.58	0.30
				PROMOVER LA CONVIVENCIA PACIFICA Y LA RECUPERACION DE LOS ESPACIOS PUBLICOS.				
				FORTALECER LA TRANSPARENCIA Y RENDICION DE CUENTAS DE LAS ENTIDADES PUBLICAS DEL DISTRITO.				



<p>IMPLEMENTAR LA POLÍTICA DE MODERNIZACIÓN DE LA GESTIÓN PÚBLICA EN BENEFICIO DE LA POBLACIÓN DEL DISTRITO.</p>	<p>PORCENTAJE DE LA POBLACION MAYOR DE 18 AÑOS QUE APRUEBA LA CALIDAD DE LOS SERVICIOS PUBLICOS LOCALES.</p>	<p>NIVEL 1</p>	<p>NIVEL 2</p>	<p>FORTALECER LA TRANSPARENCIA Y RENDICION DE CUENTAS DE LAS ENTIDADES PUBLICAS DEL DISTRITO</p>	<p>ARTICULAR LAS POLITICAS PUBLICAS NACIONALES, METROPOLITANAS Y LOCALES QUE SE IMPLEMENTAN EN LA CIUDAD.</p>	<p>MEJORAR LAS CAPACIDADES DE PARTICIPACION CIUDADANA EN LAS ORGANIZACIONES DE LA SOCIEDAD CIVIL.</p>	<p>DESAGREGACION</p>	<p>MODERNIZAR LA GESTION INSTITUCIONAL DE LA MUNICIPALIDAD</p>	<p>CAUSALIDAD</p>	<p>DESAGREGACION</p>	<p>PORCENTAJE DEL CUMPLIMIENTO DEL PLAN ESTRATEGICO INSTITUCIONAL</p>	<p>70%</p>	<p>80%</p>
------------------------------------------------------------------------------------------------------------------	--------------------------------------------------------------------------------------------------------------	----------------	----------------	--------------------------------------------------------------------------------------------------	---------------------------------------------------------------------------------------------------------------	-------------------------------------------------------------------------------------------------------	----------------------	----------------------------------------------------------------	-------------------	----------------------	-----------------------------------------------------------------------	------------	------------



INCREMENTAR LA COMPETITIVIDAD LOCAL DEL DISTRITO DE CARABAYLLO.	PORCENTAJE DE LA PEA OCUPADA	61.20%	75%	MEJORAR LAS COMPETENCIAS DE EMPRENDIMIENTO Y EMPLEABILIDAD EN LOS JOVENES	DESAGREGACION	MEJORAR LAS CONDICIONES DE HABITABILIDAD DE LA POBLACION EN EL DISTRITO DE CARABAYLLO	NUMERO DE HABILITACIONES URBANAS QUE CUMPLEN CON UN PLAN DE USO DE SUELO	4	18
	INCREMENTAR LA FORMALIZACION Y COMPETITIVIDAD DE LAS MYPES.	LOGRAR EL POSICIONAMIENTO DE LA MARCA CIUDAD CARABAYLLO	DESAGREGACION	INCREMENTAR LA FORMALIZACION Y COMPETITIVIDAD DE LAS MYPES.	DESAGREGACION				
INCREMENTAR LA COMPETITIVIDAD LOCAL DEL DISTRITO DE CARABAYLLO.	PORCENTAJE DE LA POBLACION CON 15 AÑOS A MAS CON EDUCACION SUPERIOR.	29.40%	40%	PROMOVER EL INCREMENTO DE LA INVERSION PRIVADA EN EL DISTRITO	DESAGREGACION	MEJORAR LAS CONDICIONES DE HABITABILIDAD DE LA POBLACION EN EL DISTRITO DE CARABAYLLO	NUMERO DE HABILITACIONES URBANAS QUE CUMPLEN CON UN PLAN DE USO DE SUELO	4	18
				IMPULSAR LA PROMOCION DEL TURISMO EN EL DISTRITO DE CARABAYLLO.	DESAGREGACION				






**Plan Estratégico Institucional PEI 2017-2023 Ampliado**

LOGRAR EL CRECIMIENTO ORDENADO DEL TERRITORIO	PORCENTAJE DE IMPLEMENTACION DEL PLAN DE DESARROLLO URBANO LOCAL SEGUN NIVELES.	0	NIVEL 2	IMPLEMENTAR LA PLANIFICACION Y GESTION DEL ORDENAMIENTO TERRITORIAL.	DESAGREGACION	IMPULSAR EL CRECIMIENTO ORDENADO EN EL DISTRITO DE CARABAYLO	PORCENTAJE DEL TERRITORIO USADO DE FORMA ORDENADA	2%	10%
				GENERAR LA FORMALIZACION DE LAS VIVIENDAS URBANAS, URBANAS MARGINALES Y PREDIOS RURALES	DESAGREGACION				
				GENERAR UNA MOVILIDAD SOSTENIBLE Y SEGURA EN LA CIUDAD.	DESAGREGACION				




ASEGURAR LA CALIDAD AMBIENTAL DE LA POBLACION DEL DISTRITO.	PROMEDIO DE VALOR DE MATERIAL PARTICULADO DE DIAMETRO MENOR O IGUAL A 10 MICROMETROS PM 10	80.26 ug/m3	menor 50 ug/m3	DESARROLLAR CAPACIDADES EN EDUCACION AMBIENTAL CON ENFASIS EN LOS NIVELES DE EDUCACION BASICA REGULAR	DESAGREGACION	PROMOVER LA GESTION AMBIENTAL EN EL DISTRITO	NUMERO DE ASISTENCIAS TECNICAS EJECUTADAS EN GESTION AMBIENTAL EN EL DISTRITO	285	90%
	AREAS VERDES PER CAPITA.	3.5M2	5M2	LOGRAR EL TRATAMIENTO Y MANEJO ADECUADO DE RESIDUOS SOLIDOS EN LA CIUDAD. PROTEGER EL MEDIO AMBIENTE EN LA CIUDAD DE CARABAYLLO GENERAR ESPACIOS SALUDABLES EN LA CIUDAD	CAUSALIDAD	PROMOVER LA GESTION AMBIENTAL EN UN CONTEXTO DE CAMBIO CLIMATICO EN EL DISTRITO DE CARABAYLLO		86	73%
DISMINUIR LA VULNERABILIDAD DE LA POBLACION A RIESGOS DE DESASTRES	PORCENTAJES DE MANZANAS CON EDIFICACIONES CON NIVEL DE VULNERABILIDAD MEDIA Y ALTA	9%	6%	FORTALECER LAS CAPACIDADES EN PREVENCION FRENTE A DESASTRES EN LA POBLACION MEJORAR LA PREVENCION FRENTE A RIESGOS DE DESASTRES NATURALES Y DE CAMBIO CLIMATICO					



### 3. FICHAS TECNICAS DE LOS INDICADORES DE LOS OBJETIVOS Y ACCIONES ESTRATEGICAS INSTITUCIONALES.


Objetivo Estratégico Institucional: PROMOVER EL DESARROLLO SOCIAL E IGLALDAD DE OPORTUNIDADES EN EL DISTRITO DE CARABAYLLO

NOMBRE DEL INDICADOR	PORCENTAJE DE ASISTENCIA SOCIAL DE MANERA INTEGRAL Y CON ENFOQUE DE GENERO A LA POBLACION VULNERABLE				
<b>Definición</b>	Indica el porcentaje de atención que se dan de manera integral y con enfoque de género.				
<b>Tipo de indicador</b>	Resultado				
<b>Nivel de desagregación geográfica</b>	Distrital				
<b>Línea de base o valor base</b>	Consignar el valor de la línea de base y el año al que corresponde: <table border="1" data-bbox="801 1005 1334 1122"> <thead> <tr> <th>Línea de base o valor de base</th> <th>Año</th> </tr> </thead> <tbody> <tr> <td>42%</td> <td>2015</td> </tr> </tbody> </table>	Línea de base o valor de base	Año	42%	2015
Línea de base o valor de base	Año				
42%	2015				
<b>Valor Actual</b>	Consignar el valor más reciente de medición del indicador y el año al que corresponde: <table border="1" data-bbox="801 1211 1334 1305"> <thead> <tr> <th>Valor Actual</th> <th>Año</th> </tr> </thead> <tbody> <tr> <td>43%</td> <td>2016</td> </tr> </tbody> </table>	Valor Actual	Año	43%	2016
Valor Actual	Año				
43%	2016				
<b>Justificación</b>	El indicador muestra el Porcentaje de asistencia social que se ha brindado de manera integral y con enfoque de género a la población vulnerable.				
<b>Limitaciones y supuestos empleados</b>	El comportamiento de la evolución del indicador no muestra perturbaciones, por lo cual, el resultado obtenido de la fórmula Matemática será el óptimo.				
<b>Formula o método de calculo</b>	Numero de asistencia social en atención a la <u>población en condición vulnerable</u> Total de la Población Vulnerable				
<b>Periodicidad de las mediciones y reporte</b>	Anual				
<b>Fuente de datos</b>	Programa casa amiga de la Municipalidad				
<b>Fuente de verificación de indicador</b>	Base de datos del Programa Casa Amiga				
<b>Órgano y entidad responsable de la medición</b>	Gerencia de Desarrollo Humano y Social				




**Objetivo Estratégico Institucional:** REDUCIR LOS INDICES DE INSEGURIDAD CIUDADANA QUE AFECTAN A LA POBLACION

NOMBRE DEL INDICADOR	ÍNDICE DE VICTIMIZACIÓN REDUCIDA EN EL DISTRITO DE CARABAYLLO.				
<b>Definición</b>	Indica el hecho delictivo que atenta contra la seguridad, vulnera los derechos de una persona y conlleva al peligro, daño o riesgo, convirtiendo de esta manera a los ciudadanos en víctimas.				
<b>Tipo de indicador</b>	Resultado				
<b>Nivel de desagregación geográfica</b>	Distrital				
<b>Línea de base o valor base</b>	Consignar el valor de la línea de base y el año al que corresponde: <table border="1" data-bbox="799 969 1331 1084"> <thead> <tr> <th data-bbox="799 969 1066 1032">Línea de base o valor de base</th> <th data-bbox="1066 969 1331 1032">Año</th> </tr> </thead> <tbody> <tr> <td data-bbox="799 1032 1066 1084">0.58</td> <td data-bbox="1066 1032 1331 1084">2016</td> </tr> </tbody> </table>	Línea de base o valor de base	Año	0.58	2016
Línea de base o valor de base	Año				
0.58	2016				
<b>Valor Actual</b>	Consignar el valor más reciente de medición del indicador y el año al que corresponde: <table border="1" data-bbox="799 1176 1331 1263"> <thead> <tr> <th data-bbox="799 1176 1066 1218">Valor Actual</th> <th data-bbox="1066 1176 1331 1218">Año</th> </tr> </thead> <tbody> <tr> <td data-bbox="799 1218 1066 1263">0.5</td> <td data-bbox="1066 1218 1331 1263">2017</td> </tr> </tbody> </table>	Valor Actual	Año	0.5	2017
Valor Actual	Año				
0.5	2017				
<b>Justificación</b>	El indicador muestra el avance de reducción del índice de victimización en el distrito de Carabaylo.				
<b>Limitaciones y supuestos empleados</b>	La confiabilidad sobre el valor del indicador, ya que estos datos serán recopilados por fuente externa de la municipalidad.				
<b>Formula o método de calculo</b>	$\frac{\text{Victimización del año 2017} - \text{Victimización del año 2016} \times 100}{\text{Victimización del año 2016}}$				
<b>Periodicidad de las mediciones y reporte</b>	Anual				
<b>Fuente de datos</b>	Oficina de CODISEC				
<b>Fuente de verificación de indicador</b>	Plan de Seguridad Ciudadana				
<b>Órgano y entidad responsable de la medición</b>	Gerencia de Seguridad Ciudadana y Vial				



**Objetivo Estratégico Institucional: MEJORAR LOS SERVICIOS PUBLICOS EN EL DISTRITO DE CARABAYLLO**

NOMBRE DEL INDICADOR	PORCENTAJE DE MEJORA EN SERVICIOS PÚBLICOS DEL DISTRITO.				
<b>Definición</b>	Mide el porcentaje de servicios públicos del distrito (servicio de agua, desagüe, energía eléctrica, programas de atención primaria de salud y servicios educativos) en situación de riesgo y desarrollo.				
<b>Tipo de indicador</b>	Resultado				
<b>Nivel de desagregación geográfica</b>	Distrital				
<b>Línea de base o valor base</b>	Consignar el valor de la línea de base y el año al que corresponde: <table border="1" style="margin-left: auto; margin-right: auto;"> <thead> <tr> <th>Línea de base o valor de base</th> <th>Año</th> </tr> </thead> <tbody> <tr> <td>30%</td> <td>2016</td> </tr> </tbody> </table>	Línea de base o valor de base	Año	30%	2016
Línea de base o valor de base	Año				
30%	2016				
<b>Valor Actual</b>	Consignar el valor más reciente de medición del indicador y el año al que corresponde: <table border="1" style="margin-left: auto; margin-right: auto;"> <thead> <tr> <th>Valor Actual</th> <th>Año</th> </tr> </thead> <tbody> <tr> <td>32%</td> <td>2017</td> </tr> </tbody> </table>	Valor Actual	Año	32%	2017
Valor Actual	Año				
32%	2017				
<b>Justificación</b>	El indicador muestra el avance de la mejora de los servicios públicos del distrito.				
<b>Limitaciones y supuestos empleados</b>	El comportamiento de la evolución del indicador dependerá de la disponibilidad presup.etal.				
<b>Formula o método de calculo</b>	$\frac{\text{Servicios públicos mejorados} \times 100}{\text{Total de servicios públicos en el distrito}}$				
<b>Periodicidad de las mediciones y reporte</b>	Anual				
<b>Fuente de datos</b>	Instituto Nacional de Estadística – INEI UGEL 04				
<b>Fuente de verificación de indicador</b>	Base de datos de la Gerencia de Desarrollo Urbano y Rural				
<b>Órgano y entidad responsable de la medición</b>	Gerencia de Desarrollo Urbano y Rural				




**Objetivo Estratégico Institucional:** MEJORAR LAS CONDICIONES DE HABITABILIDAD DE LA POBLACION EN EL DISTRITO DE CARABAYLLO

NOMBRE DEL INDICADOR	NÚMERO DE HABILITACIONES URBANAS QUE CUMPLEN CON PLAN DE USO DE SUELO.				
<b>Definición</b>	Indica la cantidad de habilitaciones urbanas que cumplen las especificaciones acorde al plan de uso de suelo.				
<b>Tipo de indicador</b>	Resultado				
<b>Nivel de desagregación geográfica</b>	Distrital				
<b>Línea de base o valor base</b>	Consignar el valor de la línea de base y el año al que corresponde: <table border="1" style="margin-left: auto; margin-right: auto;"> <thead> <tr> <th>Línea de base o valor de base</th> <th>Año</th> </tr> </thead> <tbody> <tr> <td style="text-align: center;">4</td> <td style="text-align: center;">2016</td> </tr> </tbody> </table>	Línea de base o valor de base	Año	4	2016
Línea de base o valor de base	Año				
4	2016				
<b>Valor Actual</b>	Consignar el valor más reciente de medición del indicador y el año al que corresponde: <table border="1" style="margin-left: auto; margin-right: auto;"> <thead> <tr> <th>Valor Actual</th> <th>Año</th> </tr> </thead> <tbody> <tr> <td style="text-align: center;">4</td> <td style="text-align: center;">2016</td> </tr> </tbody> </table>	Valor Actual	Año	4	2016
Valor Actual	Año				
4	2016				
<b>Justificación</b>	Se escogió el indicador porque evidencia los cambios en el desarrollo de la habitabilidad como un indicador compuesto.				
<b>Limitaciones y supuestos empleados</b>	El comportamiento de la evolución del indicador no muestra perturbaciones, por lo cual, el resultado obtenido de la fórmula matemática será el óptimo.				
<b>Formula o método de calculo</b>	$\frac{\text{Numero de habilitaciones urbanas que cumplen el plan de uso de suelo}}{\text{Total de habilitaciones urbanas acorde al plan de uso de suelo.}}$				
<b>Periodicidad de las mediciones y reporte</b>	Anual				
<b>Fuente de datos</b>	Plano catastral de la Sub Gerencia de Catastro y Habilitaciones Urbanas				
<b>Fuente de verificación de indicador</b>	Sub Gerencia de Catastro y Habilitaciones Urbanas				
<b>Órgano y entidad responsable de la medición</b>	Sub Gerencia de Catastro y Habilitaciones Urbanas				




## Objetivo Estratégico Institucional: PROMOVER LA GESTIÓN AMBIENTAL EN EL DISTRITO

NOMBRE DEL INDICADOR	NÚMERO DE ASISTENCIAS TÉCNICAS EJECUTADAS EN GESTIÓN AMBIENTAL EN EL DISTRITO.				
<b>Definición</b>	Indica el número de asistencia técnica ejecutada en gestión ambiental en el distrito en el cual se reflejara en el plan de gestión de residuos sólidos, protección de la calidad ambiental, mantenimiento de las áreas verdes y recuperación de espacios públicos.				
<b>Tipo de indicador</b>	Resultado				
<b>Nivel de desagregación geográfica</b>	Distrital				
<b>Línea de base o valor base</b>	Consignar el valor de la línea de base y el año al que corresponde: <table border="1" data-bbox="794 949 1331 1066"> <thead> <tr> <th data-bbox="794 949 1062 1010">Línea de base o valor de base</th> <th data-bbox="1062 949 1331 1010">Año</th> </tr> </thead> <tbody> <tr> <td data-bbox="794 1010 1062 1066">86</td> <td data-bbox="1062 1010 1331 1066">2016</td> </tr> </tbody> </table>	Línea de base o valor de base	Año	86	2016
Línea de base o valor de base	Año				
86	2016				
<b>Valor Actual</b>	Consignar el valor más reciente de medición del indicador y el año al que corresponde: <table border="1" data-bbox="794 1155 1331 1245"> <thead> <tr> <th data-bbox="794 1155 1062 1200">Valor Actual</th> <th data-bbox="1062 1155 1331 1200">Año</th> </tr> </thead> <tbody> <tr> <td data-bbox="794 1200 1062 1245">86</td> <td data-bbox="1062 1200 1331 1245">2016</td> </tr> </tbody> </table>	Valor Actual	Año	86	2016
Valor Actual	Año				
86	2016				
<b>Justificación</b>	El indicador muestra el avance de la asistencia técnica referente a la gestión ambiental.				
<b>Limitaciones y supuestos empleados</b>	El comportamiento de la evolución del indicador no muestra perturbaciones, por lo cual, el resultado obtenido de la fórmula matemática será el óptimo.				
<b>Formula o método de calculo</b>	Cantidad total de asistencias técnicas proyectadas – Cantidad de asistencias técnicas ejecutadas				
<b>Periodicidad de las mediciones y reporte</b>	Anual				
<b>Fuente de datos</b>	Registro de asistencia técnica				
<b>Fuente de verificación de indicador</b>	Base de datos de la Sub Gerencia de Medio Ambiente				
<b>Órgano y entidad responsable de la medición</b>	Sub Gerencia de Medio Ambiente				



**Objetivo Estratégico Institucional: PROMOVER LA GESTION DE RIESGO EN UN CONTEXTO DE CAMBIO CLIMATICO EN EL DISTRITO DE CARABAYLLO**


NOMBRE DEL INDICADOR	PORCENTAJE DE LA POBLACIÓN PROTEGIDA ANTE RIESGO DE DESASTRES.				
<b>Definición</b>	Indica el porcentaje de población protegida ante riesgos de desastres y cambio climático mediante prevención e intervención de zonas de riesgo, programa de cultura de riesgo y programas de prevención.				
<b>Tipo de indicador</b>	Resultado				
<b>Nivel de desagregación geográfica</b>	Distrital				
<b>Línea de base o valor base</b>	Consignar el valor de la línea de base y el año al que corresponde: <table border="1" style="margin-left: auto; margin-right: auto;"> <thead> <tr> <th>Línea de base o valor de base</th> <th>Año</th> </tr> </thead> <tbody> <tr> <td>73%</td> <td>2016</td> </tr> </tbody> </table>	Línea de base o valor de base	Año	73%	2016
Línea de base o valor de base	Año				
73%	2016				
<b>Valor Actual</b>	Consignar el valor más reciente de medición del indicador y el año al que corresponde: <table border="1" style="margin-left: auto; margin-right: auto;"> <thead> <tr> <th>Valor Actual</th> <th>Año</th> </tr> </thead> <tbody> <tr> <td>73%</td> <td>2016</td> </tr> </tbody> </table>	Valor Actual	Año	73%	2016
Valor Actual	Año				
73%	2016				
<b>Justificación</b>	El indicador nos permite planificar mejor la prevención y atención de desastres.				
<b>Limitaciones y supuestos empleados</b>	El comportamiento de la evolución del indicador muestra perturbaciones, por lo cual, el resultado obtenido de la fórmula matemática no será exacta, ya que estará influenciado por los desastres naturales que se produzcan y los escasos recursos para la atención de emergencias.				
<b>Formula o método de calculo</b>	$\frac{\text{Número de población protegida ante riesgo de desastre} \times 100}{\text{Número total de población en zonas de riesgo}}$				
<b>Periodicidad de las mediciones y reporte</b>	Anual				
<b>Fuente de datos</b>	INDECI Defensa Civil				
<b>Fuente de verificación de indicador</b>	Centro de estadística de la Sub Gerencia de Gestión del Riesgo de Desastre				
<b>Órgano y entidad responsable de la medición</b>	Sub Gerencia de Gestión del Riesgo de Desastre.				






Objetivo Estratégico Institucional: IMPULSAR EL CRECIMIENTO ORDENADO EN EL DISTRITO DE CARABAYLLO

NOMBRE DEL INDICADOR	PORCENTAJE DEL TERRITORIO USADO DE FORMA ORDENADA.				
<b>Definición</b>	Indica el porcentaje del territorio usado de forma ordenada en el distrito (transporte, turismo, comercio, seguridad etc.)				
<b>Tipo de indicador</b>	Resultado				
<b>Nivel de desagregación geográfica</b>	Distrital				
<b>Línea de base o valor base</b>	Consignar el valor de la línea de base y el año al que corresponde: <table border="1" data-bbox="788 846 1323 963"> <thead> <tr> <th>Línea de base o valor de base</th> <th>Año</th> </tr> </thead> <tbody> <tr> <td>2%</td> <td>2016</td> </tr> </tbody> </table>	Línea de base o valor de base	Año	2%	2016
Línea de base o valor de base	Año				
2%	2016				
<b>Valor Actual</b>	Consignar el valor más reciente de medición del indicador y el año al que corresponde: <table border="1" data-bbox="788 1052 1323 1146"> <thead> <tr> <th>Valor Actual</th> <th>Año</th> </tr> </thead> <tbody> <tr> <td>2%</td> <td>2016</td> </tr> </tbody> </table>	Valor Actual	Año	2%	2016
Valor Actual	Año				
2%	2016				
<b>Justificación</b>	El indicador nos muestra el avance el crecimiento ordenado del distrito.				
<b>Limitaciones y supuestos empleados</b>	El comportamiento de la evolución del indicador no muestra perturbaciones, por lo cual, el resultado obtenido de la fórmula matemática será el óptimo.				
<b>Formula o método de calculo</b>	$\frac{\text{Porcentaje de territorio usado de forma ordenada} \times 100}{\text{Total del territorio del distrito}}$				
<b>Periodicidad de las mediciones y reporte</b>	Anual				
<b>Fuente de datos</b>	INEI CENSO ECONOMICO 2013 DISTRITAL				
<b>Fuente de verificación de indicador</b>	Censo 2016 realizado por la Gerencia de Desarrollo Económico Local y Turismo				
<b>Organo y entidad responsable de la medición</b>	Sub Gerencia de Transporte Gerencia de Desarrollo Económico Local y Turismo				



**Objetivo Estratégico Institucional: MODERNIZAR LA GESTION INSTITUCIONAL DE LA MUNICIPALIDAD**


NOMBRE DEL INDICADOR	PORCENTAJE DE CUMPLIMIENTO DEL PLAN ESTRATÉGICO INSTITUCIONAL.				
<b>Definición</b>	Indica el porcentaje de cumplimiento de los objetivos y acciones definidos en el Plan Estratégico Institucional del Distrito.				
<b>Tipo de indicador</b>	Resultado				
<b>Nivel de desagregación geográfica</b>	Distrital				
<b>Línea de base o valor base</b>	Consignar el valor de la línea de base y el año al que corresponde: <table border="1" style="margin-left: auto; margin-right: auto;"> <thead> <tr> <th>Línea de base o valor de base</th> <th>Año</th> </tr> </thead> <tbody> <tr> <td>70%</td> <td>2016</td> </tr> </tbody> </table>	Línea de base o valor de base	Año	70%	2016
Línea de base o valor de base	Año				
70%	2016				
<b>Valor Actual</b>	Consignar el valor más reciente de medición del indicador y el año al que corresponde: <table border="1" style="margin-left: auto; margin-right: auto;"> <thead> <tr> <th>Valor Actual</th> <th>Año</th> </tr> </thead> <tbody> <tr> <td>70%</td> <td>2016</td> </tr> </tbody> </table>	Valor Actual	Año	70%	2016
Valor Actual	Año				
70%	2016				
<b>Justificación</b>	El indicador refleja el cumplimiento del Plan Estratégico Institucional.				
<b>Limitaciones y supuestos empleados</b>	El reflejo de la aprobación muestra perturbaciones coyunturales del momento, por lo cual, el resultado obtenido de la formula puede tener un error de margen.				
<b>Formula o método de calculo</b>	$\frac{\text{Numero de objetivos y acciones realizadas} \times 100}{\text{Total de objetivos y acciones programadas en el PEI}}$				
<b>Periodicidad de las mediciones y reporte</b>	Anual				
<b>Fuente de datos</b>	Rankin CAD Encuesta al contribuyente				
<b>Fuente de verificación de indicador</b>	Base de datos de la Gerencia de Planeamiento, Presupuesto y Cooperación Institucional.				
<b>Órgano y entidad responsable de la medición</b>	Gerencia de Planeamiento, Presupuesto y Cooperación Institucional.				



**Objetivo Estratégico Institucional:** PROMOVER EL DESARROLLO SOCIAL E IGUALDAD DE OPORTUNIDADES EN EL DISTRITO DE CARABAYLLO

**Acción estratégica Institucional:** ASISTENCIA SOCIAL DE MANERA INTEGRAL Y CON ENFOQUE DE GÉNERO A LA POBLACION VULNERABLE


NOMBRE DEL INDICADOR	NÚMERO DE ASISTENCIAS TÉCNICAS REALIZADAS EN IGUAL DE GÉNERO EN EL DISTRITO.				
<b>Definición</b>	Indica el número de asistencias técnicas realizadas en igual de género en el distrito.				
<b>Tipo de indicador</b>	Resultado				
<b>Nivel de desagregación geográfica</b>	Distrital				
<b>Línea de base o valor base</b>	<p>Consignar el valor de la línea de base y el año al que corresponde:</p> <table border="1"> <thead> <tr> <th>Línea de base o valor de base</th> <th>Año</th> </tr> </thead> <tbody> <tr> <td>6</td> <td>2015</td> </tr> </tbody> </table>	Línea de base o valor de base	Año	6	2015
Línea de base o valor de base	Año				
6	2015				
<b>Valor Actual</b>	<p>Consignar el valor más reciente de medición del indicador y el año al que corresponde:</p> <table border="1"> <thead> <tr> <th>Valor Actual</th> <th>Año</th> </tr> </thead> <tbody> <tr> <td>6</td> <td>2016</td> </tr> </tbody> </table>	Valor Actual	Año	6	2016
Valor Actual	Año				
6	2016				
<b>Justificación</b>	El indicador muestra el número de asistencia social e intervención que realizó la Municipalidad de Carabayllo.				
<b>Limitaciones y supuestos empleados</b>	El comportamiento de la evolución del indicador no muestra perturbaciones, por lo cual, el resultado obtenido de la fórmula matemática será el óptimo.				
<b>Formula o método de calculo</b>	$\frac{\text{Número de asistencias sociales realizadas} \times 100}{\text{Total de asistencias sociales programadas}}$				
<b>Periodicidad de las mediciones y reporte</b>	Anual				
<b>Fuente de datos</b>	Programa Casa Amiga de la Gerencia de Desarrollo Humano y Social.				
<b>Fuente de verificación de indicador</b>	Base de datos del Programa Casa Amiga de la Gerencia de Desarrollo Humano y Social.				
<b>Órgano y entidad responsable de la medición</b>	Gerencia de Desarrollo Humano y Social.				



**Objetivo Estratégico Institucional:** PROMOVER EL DESARROLLO SOCIAL E IGUALDAD DE OPORTUNIDADES EN EL DISTRITO DE CARABAYLLO

**Acción estratégica Institucional:** ASISTENCIA TECNICA SOBRE INCLUSION SOCIAL DE MANERA PERMANENTE EN EL DISTRITO DE CARABAYLLO


NOMBRE DEL INDICADOR	NÚMERO DE ATENCIONES PSICOLÓGICAS DE INCLUSIÓN SOCIAL EN EL DISTRITO.				
<b>Definición</b>	Indica la cantidad de atenciones psicológicas realizadas en inclusión social en el distrito.				
<b>Tipo de indicador</b>	Resultado				
<b>Nivel de desagregación geográfica</b>	Distrital				
<b>Línea de base o valor base</b>	Consignar el valor de la línea de base y el año al que corresponde: <table border="1" style="margin-left: auto; margin-right: auto;"> <thead> <tr> <th>Línea de base o valor de base</th> <th>Año</th> </tr> </thead> <tbody> <tr> <td style="text-align: center;">307</td> <td style="text-align: center;">2016</td> </tr> </tbody> </table>	Línea de base o valor de base	Año	307	2016
Línea de base o valor de base	Año				
307	2016				
<b>Valor Actual</b>	Consignar el valor más reciente de medición del indicador y el año al que corresponde: <table border="1" style="margin-left: auto; margin-right: auto;"> <thead> <tr> <th>Valor Actual</th> <th>Año</th> </tr> </thead> <tbody> <tr> <td style="text-align: center;">307</td> <td style="text-align: center;">2016</td> </tr> </tbody> </table>	Valor Actual	Año	307	2016
Valor Actual	Año				
307	2016				
<b>Justificación</b>	El indicador muestra el número de asistencias psicológicas que se realizó en el distrito.				
<b>Limitaciones y supuestos empleados</b>	El reflejo de la aprobación muestra perturbaciones coyunturales del momento, por lo cual, el resultado obtenido de la formula puede tener un error de margen.				
<b>Formula o método de calculo</b>	$\frac{\text{Número de asistencias psicológicas realizadas} \times 100}{\text{Total de asistencias psicológicas programadas}}$				
<b>Periodicidad de las mediciones y reporte</b>	Anual				
<b>Fuente de datos</b>	Informes de la Sub Gerencia de DEMUNA, OMAPED y Adulto Mayor. Gerencia de Salud, Gestión Alimentaria y Proyección Social. Centro De Salud Mental.				
<b>Fuente de verificación de indicador</b>	Base de datos de la oficina de psicología de la Gerencia de Salud, Gestión Alimentaria y Proyección Social.				
<b>Órgano y entidad responsable de la medición</b>	Gerencia de Salud, Gestión Alimentaria y Proyección Social.				



**Objetivo Estratégico Institucional:** REDUCIR LOS INDICES DE INSEGURIDAD CIUDADANA QUE AFECTAN A LA POBLACION

**Acción estratégica Institucional:** ASISTENCIA TECNICA EN SEGURIDAD CIUDADANA DE MANERA OPORTUNA EN BENEFICIO DE LA POBLACION


NOMBRE DEL INDICADOR	NÚMERO DE ASISTENCIAS TÉCNICAS REALIZADOS EN SEGURIDAD CIUDADANA A LA POBLACIÓN.				
<b>Definición</b>	Indica las asistencias técnicas que se realizaran en los temas de seguridad ciudadana a la población.				
<b>Tipo de indicador</b>	Resultado				
<b>Nivel de desagregación geográfica</b>	Distrital				
<b>Línea de base o valor base</b>	Consignar el valor de la línea de base y el año al que corresponde: <table border="1" style="margin-left: auto; margin-right: auto;"> <thead> <tr> <th>Línea de base o valor de base</th> <th>Año</th> </tr> </thead> <tbody> <tr> <td>800</td> <td>2016</td> </tr> </tbody> </table>	Línea de base o valor de base	Año	800	2016
Línea de base o valor de base	Año				
800	2016				
<b>Valor Actual</b>	Consignar el valor más reciente de medición del indicador y el año al que corresponde: <table border="1" style="margin-left: auto; margin-right: auto;"> <thead> <tr> <th>Valor Actual</th> <th>Año</th> </tr> </thead> <tbody> <tr> <td>800</td> <td>2016</td> </tr> </tbody> </table>	Valor Actual	Año	800	2016
Valor Actual	Año				
800	2016				
<b>Justificación</b>	El indicador muestra el avance de las asistencias técnicas brindadas oportunamente.				
<b>Limitaciones y supuestos empleados</b>	El comportamiento de la evolución del indicador no muestra perturbaciones, por lo cual, el resultado obtenido de la fórmula matemática será el óptimo. Las limitaciones para llegar a las metas se vean comprometidas con falta de recursos financieros.				
<b>Formula o método de calculo</b>	$\frac{\text{Cantidad de asistencias técnicas realizadas}}{\text{Total de asistencias técnicas programadas}}$				
<b>Periodicidad de las mediciones y reporte</b>	Anual				
<b>Fuente de datos</b>	Informes de la oficina de CODISEC				
<b>Fuente de verificación de indicador</b>	Base de datos del centro de estadística de la oficina de CODISEC				
<b>Órgano y entidad responsable de la medición</b>	Subgerencia de Serenazgo.				



**Objetivo Estratégico Institucional:** REDUCIR LOS INDICES DE INSEGURIDAD CIUDADANA QUE AFECTAN A LA POBLACION

**Acción estratégica Institucional:** ASISTENCIA PARA LA CONFORMACION DE LAS JUNTAS VECINALES DE SEGURIDAD CIUDADANA

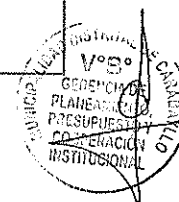
NOMBRE DEL INDICADOR	PORCENTAJE DE PARTICIPACIÓN DE LOS SERENOS EN LA CONFORMACIÓN DE LAS JUNTAS VECINALES.				
<b>Definición</b>	Indica el porcentaje de participación de los serenos en la conformación de las juntas vecinales.				
<b>Tipo de indicador</b>	Resultado				
<b>Nivel de desagregación geográfica</b>	Distrital				
<b>Línea de base o valor base</b>	Consignar el valor de la línea de base y el año al que corresponde: <table border="1" data-bbox="788 976 1321 1093"> <thead> <tr> <th data-bbox="788 976 1054 1037">Línea de base o valor de base</th> <th data-bbox="1054 976 1321 1037">Año</th> </tr> </thead> <tbody> <tr> <td data-bbox="788 1037 1054 1093">30%</td> <td data-bbox="1054 1037 1321 1093">2016</td> </tr> </tbody> </table>	Línea de base o valor de base	Año	30%	2016
Línea de base o valor de base	Año				
30%	2016				
<b>Valor Actual</b>	Consignar el valor más reciente de medición del indicador y el año al que corresponde: <table border="1" data-bbox="788 1182 1321 1272"> <thead> <tr> <th data-bbox="788 1182 1054 1227">Valor Actual</th> <th data-bbox="1054 1182 1321 1227">Año</th> </tr> </thead> <tbody> <tr> <td data-bbox="788 1227 1054 1272">32%</td> <td data-bbox="1054 1227 1321 1272">2017</td> </tr> </tbody> </table>	Valor Actual	Año	32%	2017
Valor Actual	Año				
32%	2017				
<b>Justificación</b>	El indicador muestra la intervención gradual de los serenos mediante la asistencia técnica en la conformación de juntas vecinales.				
<b>Limitaciones y supuestos empleados</b>	El comportamiento de la evolución del indicador no muestra perturbaciones, por lo cual, el resultado obtenido de la fórmula matemática será el óptimo.				
<b>Formula o método de calculo</b>	$\frac{\text{Numero de participación en la conformación de juntas vecinales} \times 100}{\text{Total conformaciones de juntas vecinales}}$				
<b>Periodicidad de las mediciones y reporte</b>	Anual				
<b>Fuente de datos</b>	Informes de la Sub Gerencia de Participación Vecinal				
<b>Fuente de verificación de indicador</b>	Base de datos de la Sub Gerencia de Participación Vecinal				
<b>Órgano y entidad responsable de la medición</b>	Gerencia de Seguridad Ciudadana y Vial.				



**Objetivo Estratégico Institucional:** REDUCIR LOS INDICES DE INSEGURIDAD CIUDADANA QUE AFECTAN A LA POBLACION

**Acción estratégica Institucional:** PATRULLAJE INTEGRADO POR SECTORES EN BENEFICIO DE LA POBLACION


NOMBRE DEL INDICADOR	NÚMERO DE OPERACIONES DE PATRULLAJE INTEGRADO REALIZADO EN EL DISTRITO.				
<b>Definición</b>	Indica la cantidad de patrullaje integrado realizado en el distrito (trabajo interinstitucional junto con la PNP, juntas vecinales, etc.).				
<b>Tipo de indicador</b>	Resultado				
<b>Nivel de desagregación geográfica</b>	Distrital				
<b>Línea de base o valor base</b>	Consignar el valor de la línea de base y el año al que corresponde: <table border="1" style="margin-left: auto; margin-right: auto;"> <thead> <tr> <th>Línea de base o valor de base</th> <th>Año</th> </tr> </thead> <tbody> <tr> <td>1180</td> <td>2016</td> </tr> </tbody> </table>	Línea de base o valor de base	Año	1180	2016
Línea de base o valor de base	Año				
1180	2016				
<b>Valor Actual</b>	Consignar el valor más reciente de medición del indicador y el año al que corresponde: <table border="1" style="margin-left: auto; margin-right: auto;"> <thead> <tr> <th>Valor Actual</th> <th>Año</th> </tr> </thead> <tbody> <tr> <td>1200</td> <td>2017</td> </tr> </tbody> </table>	Valor Actual	Año	1200	2017
Valor Actual	Año				
1200	2017				
<b>Justificación</b>	El indicador muestra el avance de operaciones de patrullaje realizado en el distrito.				
<b>Limitaciones y supuestos empleados</b>	El comportamiento de la evolución del indicador no muestra perturbaciones, por lo cual, el resultado obtenido de la fórmula matemática será el óptimo.				
<b>Formula o método de calculo</b>	$\frac{\text{Cantidad de operaciones de patrullaje realizado}}{\text{Total de patrullaje integrado programado}}$				
<b>Periodicidad de las mediciones y reporte</b>	Anual				
<b>Fuente de datos</b>	Centro de estadística de la Gerencia Seguridad Ciudadana y Vial.				
<b>Fuente de verificación de indicador</b>	Base de datos de la Gerencia de Seguridad Ciudadana y Vial.				
<b>Órgano y entidad responsable de la medición</b>	Gerencia de Seguridad Ciudadana y Vial.				



**Objetivo Estratégico Institucional:** MEJORAR LOS SERVICIOS PUBLICOS EN EL DISTRITO DE CARABAYLLO

**Acción estratégica Institucional:** CONVENIOS INTERINSTITUCIONALES PARA LA DOTACION DE SERVICIOS PUBLICOS Y OTRAS INFRAESTRUCTURAS EN BENEFICIO DEL DISTRITO

NOMBRE DEL INDICADOR	NÚMERO DE CONVENIOS REALIZADOS EN BENEFICIO DEL DISTRITO.				
<b>Definición</b>	Indica la cantidad de convenios realizados en beneficio del distrito. La suscripción de convenios busca alianzas con diferentes instituciones y asociaciones civiles con la finalidad de potenciar el compromiso para desarrollar actividades de interés en común, relacionadas en temas educativos, culturas, de investigación, salud, desarrollo territorial, desarrollo humano, seguridad ciudadana, entre otros.				
<b>Tipo de indicador</b>	Resultado				
<b>Nivel de desagregación geográfica</b>	Distrital				
<b>Línea de base o valor base</b>	Consignar el valor de la línea de base y el año al que corresponde: <table border="1" data-bbox="790 1137 1321 1256"> <thead> <tr> <th>Línea de base o valor de base</th> <th>Año</th> </tr> </thead> <tbody> <tr> <td>6</td> <td>2016</td> </tr> </tbody> </table>	Línea de base o valor de base	Año	6	2016
Línea de base o valor de base	Año				
6	2016				
<b>Valor Actual</b>	Consignar el valor más reciente de medición del indicador y el año al que corresponde: <table border="1" data-bbox="790 1346 1321 1435"> <thead> <tr> <th>Valor Actual</th> <th>Año</th> </tr> </thead> <tbody> <tr> <td>6</td> <td>2017</td> </tr> </tbody> </table>	Valor Actual	Año	6	2017
Valor Actual	Año				
6	2017				
<b>Justificación</b>	El indicador muestra el avance que los convenios institucionales que adquiere a Municipalidad Distrital de Carabaylo.				
<b>Limitaciones y supuestos empleados</b>	El comportamiento de la evolución del indicador no muestra perturbaciones, por lo cual, el resultado obtenido de la fórmula matemática será el óptimo.				
<b>Formula o método de calculo</b>	$\frac{\text{Cantidad de Convenios Institucionales Firmados}}{\text{Total de propuestas de Convenios Interinstitucionales}}$				
<b>Periodicidad de las mediciones y reporte</b>	Anual				
<b>Fuente de datos</b>	Informes de Secretaria General.				
<b>Fuente de verificación de indicador</b>	Base de datos de la Gerencia de Secretaria general.				
<b>Órgano y entidad responsable de la medición</b>	GERENCIA DE DESARROLLO URBANO-RURAL GERENCIA DE INVERSIONES PUBLICA				





**Objetivo Estratégico Institucional:** MEJORAR LOS SERVICIOS PUBLICOS EN EL DISTRITO DE CARABAYLLO

**Acción estratégica Institucional:** PROGRAMAS ASISTENCIALES DE ATENCION PRIMARIA INTEGRALES, PREVENTIVOS Y RECUPERATIVOS EN SALUD PARA LA POBLACION DEL DISTRITO


NOMBRE DEL INDICADOR	NÚMERO DE BENEFICIARIOS DE PROGRAMAS ASISTENCIALES DE ATENCIÓN PRIMARIA INTEGRALES, PREVENTIVOS Y RECUPERATIVOS GESTIONADOS POR LA MUNICIPALIDAD.				
<b>Definición</b>	Indica la cantidad de personas atendida en el programa asistencial en atención primaria, en prevención y recuperativa de la salud gestionados por la municipalidad.				
<b>Tipo de indicador</b>	Resultado				
<b>Nivel de desagregación geográfica</b>	Distrital				
<b>Línea de base o valor base</b>	Consignar el valor de la línea de base y el año al que corresponde: <table border="1" data-bbox="783 1059 1318 1178"> <thead> <tr> <th>Línea de base o valor de base</th> <th>Año</th> </tr> </thead> <tbody> <tr> <td>696</td> <td>2016</td> </tr> </tbody> </table>	Línea de base o valor de base	Año	696	2016
Línea de base o valor de base	Año				
696	2016				
<b>Valor Actual</b>	Consignar el valor más reciente de medición del indicador y el año al que corresponde: <table border="1" data-bbox="783 1263 1318 1357"> <thead> <tr> <th>Valor Actual</th> <th>Año</th> </tr> </thead> <tbody> <tr> <td>700</td> <td>2017</td> </tr> </tbody> </table>	Valor Actual	Año	700	2017
Valor Actual	Año				
700	2017				
<b>Justificación</b>	El indicar muestra el avance en la asistencia efectiva en el programa asistencial.				
<b>Limitaciones y supuestos empleados</b>	El comportamiento de la evolución del indicador no muestra perturbaciones, por lo cual, el resultado obtenido de la fórmula matemática será el óptimo..				
<b>Formula o método de calculo</b>	Cantidad de personas atendida en el programa asistencial.				
<b>Periodicidad de las mediciones y reporte</b>	Anual				
<b>Fuente de datos</b>	Informes de atenciones de la oficina de Psicología.				
<b>Fuente de verificación de indicador</b>	Base de datos de la oficina de psicología de la Gerencia de Salud, Gestión Alimentaria y Proyección Social.				
<b>Órgano y entidad responsable de la medición</b>	Gerencia Salud, Gestión Alimentaria y Proyección Social.				



**Objetivo Estratégico Institucional:** MEJORAR LOS SERVICIOS PUBLICOS EN EL DISTRITO DE CARABAYLLO

**Acción estratégica Institucional:** SERVICIOS EDUCATIVOS CON CALIDAD E INTEGRAL EN EL DISTRITO DE CARABAYLLO

NOMBRE DEL INDICADOR	NÚMERO DE INSPECCIONES CON RESULTADOS SATISFACTORIOS EFECTUADOS POR LA MUNICIPALIDAD.				
<b>Definición</b>	Indica el número de inspecciones con resultados satisfactorios realizados a los centros educativos efectuados por la Municipalidad (son las inspección y/o apoyos que se brinda).				
<b>Tipo de indicador</b>	Resultado				
<b>Nivel de desagregación geográfica</b>	Distrital				
<b>Línea de base o valor base</b>	Consignar el valor de la línea de base y el año al que corresponde: <table border="1" style="margin-left: auto; margin-right: auto;"> <thead> <tr> <th>Línea de base o valor de base</th> <th>Año</th> </tr> </thead> <tbody> <tr> <td style="text-align: center;">24</td> <td style="text-align: center;">2016</td> </tr> </tbody> </table>	Línea de base o valor de base	Año	24	2016
Línea de base o valor de base	Año				
24	2016				
<b>Valor Actual</b>	Consignar el valor más reciente de medición del indicador y el año al que corresponde: <table border="1" style="margin-left: auto; margin-right: auto;"> <thead> <tr> <th>Valor Actual</th> <th>Año</th> </tr> </thead> <tbody> <tr> <td style="text-align: center;">28</td> <td style="text-align: center;">2017</td> </tr> </tbody> </table>	Valor Actual	Año	28	2017
Valor Actual	Año				
28	2017				
<b>Justificación</b>	El indicador muestra el avance de las inspecciones a colegios con resultado satisfactorios efectuados por la municipalidad de recursos.				
<b>Limitaciones y supuestos empleados</b>	El comportamiento de la evolución del indicador no muestra perturbaciones, por lo cual, el resultado obtenido de la fórmula matemática será el óptimo.				
<b>Formula o método de calculo</b>	Numero de colegios con inspecciones satisfactorias Total de colegios habilitados en el distrito				
<b>Periodicidad de las mediciones y reporte</b>	Anual				
<b>Fuente de datos</b>	Registros de inspecciones.				
<b>Fuente de verificación de indicador</b>	Base de datos de la Sub Gerencia Educación, Cultura, Juventud y Deporte.				
<b>Órgano y entidad responsable de la medición</b>	Sub Gerencia de Educación, Cultura, Juventud y Deporte.				



**Objetivo Estratégico Institucional:** MEJORAR LAS CONDICIONES DE HABITABILIDAD DE LA POBLACION EN EL DISTRITO DE CARABAYLLO

**Acción estratégica Institucional:** PLAN DE ORDENAMIENTO TERRITORIAL INTEGRAL Y OPORTUNO DEL DISTRITO DE CARABAYLLO

NOMBRE DEL INDICADOR	PORCENTAJE DE IMPLEMENTACIÓN DE PLAN DE ORDENAMIENTO TERRITORIAL.				
<b>Definición</b>	Indica el avance del porcentaje de implementación del Plan de ordenamiento territorial en el distrito.				
<b>Tipo de indicador</b>	Resultado				
<b>Nivel de desagregación geográfica</b>	Distrital				
<b>Línea de base o valor base</b>	Consignar el valor de la línea de base y el año al que corresponde: <table border="1" style="margin-left: 20px;"> <thead> <tr> <th>Línea de base o valor de base</th> <th>Año</th> </tr> </thead> <tbody> <tr> <td>20%</td> <td>2016</td> </tr> </tbody> </table>	Línea de base o valor de base	Año	20%	2016
Línea de base o valor de base	Año				
20%	2016				
<b>Valor Actual</b>	Consignar el valor más reciente de medición del indicador y el año al que corresponde: <table border="1" style="margin-left: 20px;"> <thead> <tr> <th>Valor Actual</th> <th>Año</th> </tr> </thead> <tbody> <tr> <td>30%</td> <td>2017</td> </tr> </tbody> </table>	Valor Actual	Año	30%	2017
Valor Actual	Año				
30%	2017				
<b>Justificación</b>	El indicador muestra el avance del Plan de ordenamiento territorial en distrito de Carabayllo.				
<b>Limitaciones y supuestos empleados</b>	El comportamiento de la evolución del indicador muestra perturbaciones, por la limitación del saneamiento físico y legal de zonas del distrito.				
<b>Formula o método de calculo</b>	$\frac{\text{Cantidad de actividades de plan de ordenamiento realizado en el distrito} \times 100}{\text{Total de actividades realizadas del plan de ordenamiento}}$				
<b>Periodicidad de las mediciones y reporte</b>	Anual				
<b>Fuente de datos</b>	Informes emitidos de la Sub Gerencia de Catastro y Habilitaciones Urbanas.				
<b>Fuente de verificación de indicador</b>	Base de datos de la Sub Gerencia de Catastro y Habilitaciones Urbanas.				
<b>Órgano y entidad responsable de la medición</b>	Sub Gerencia de Catastro y Habilitaciones Urbanas.				



**Objetivo Estratégico Institucional:** MEJORAR LAS CONDICIONES DE HABITABILIDAD DE LA POBLACION EN EL DISTRITO DE CARABAYLLO

**Acción estratégica Institucional:** SANEAMIENTO FISICO LEGAL DE MANERA INTEGRAL EN EL DISTRITO DE CARABAYLLO


NOMBRE DEL INDICADOR	NÚMERO DE CERTIFICADOS DE SANEAMIENTO OTORGADOS POR LA MUNICIPALIDAD.				
<b>Definición</b>	Indica el número de certificados de saneamiento otorgados por la Municipalidad.				
<b>Tipo de indicador</b>	Resultado				
<b>Nivel de desagregación geográfica</b>	Distrital				
<b>Línea de base o valor base</b>	Consignar el valor de la línea de base y el año al que corresponde: <table border="1" style="margin-left: auto; margin-right: auto;"> <thead> <tr> <th>Línea de base o valor de base</th> <th>Año</th> </tr> </thead> <tbody> <tr> <td style="text-align: center;">71</td> <td style="text-align: center;">2016</td> </tr> </tbody> </table>	Línea de base o valor de base	Año	71	2016
Línea de base o valor de base	Año				
71	2016				
<b>Valor Actual</b>	Consignar el valor más reciente de medición del indicador y el año al que corresponde: <table border="1" style="margin-left: auto; margin-right: auto;"> <thead> <tr> <th>Valor Actual</th> <th>Año</th> </tr> </thead> <tbody> <tr> <td style="text-align: center;">71</td> <td style="text-align: center;">2016</td> </tr> </tbody> </table>	Valor Actual	Año	71	2016
Valor Actual	Año				
71	2016				
<b>Justificación</b>	El indicador muestra el avance de emisión de certificados de saneamiento.				
<b>Limitaciones y supuestos empleados</b>	El comportamiento de la evolución del indicador no muestra perturbaciones, por lo que el resultado será óptimo.				
<b>Formula o método de calculo</b>	$\frac{\text{Numero de certificados de saneamiento emitidos}}{\text{Total de previos y/o terrenos sin certificado de saneamiento}}$				
<b>Periodicidad de las mediciones y reporte</b>	Anual				
<b>Fuente de datos</b>	Informes de la Sub Gerencia de Catastro y Habilitaciones Urbanas				
<b>Fuente de verificación de indicador</b>	Base de datos de la Sub Gerencia de Catastro y Habilitaciones Urbanas.				
<b>Órgano y entidad responsable de la medición</b>	Sub Gerencia de Catastro y Habilitaciones Urbanas.				



**Objetivo Estratégico Institucional:** MEJORAR LAS CONDICIONES DE HABITABILIDAD DE LA POBLACION EN EL DISTRITO DE CARABAYLLO

**Acción estratégica Institucional:** SEGURIDAD VIAL INTEGRADO EN BENEFICIO DE LA POBLACION


NOMBRE DEL INDICADOR	NÚMERO DE ACCIONES IMPLEMENTADAS EN SEGURIDAD VIAL INTEGRADO EN EL DISTRITO.				
<b>Definición</b>	Indica las acciones implementadas en seguridad vial integrados en el distrito en beneficio de la población.				
<b>Tipo de indicador</b>	Resultado				
<b>Nivel de desagregación geográfica</b>	Distrital				
<b>Línea de base o valor base</b>	Consignar el valor de la línea de base y el año al que corresponde: <table border="1" style="margin-left: auto; margin-right: auto;"> <thead> <tr> <th>Línea de base o valor de base</th> <th>Año</th> </tr> </thead> <tbody> <tr> <td style="text-align: center;">2</td> <td style="text-align: center;">2016</td> </tr> </tbody> </table>	Línea de base o valor de base	Año	2	2016
Línea de base o valor de base	Año				
2	2016				
<b>Valor Actual</b>	Consignar el valor más reciente de medición del indicador y el año al que corresponde: <table border="1" style="margin-left: auto; margin-right: auto;"> <thead> <tr> <th>Valor Actual</th> <th>Año</th> </tr> </thead> <tbody> <tr> <td style="text-align: center;">2</td> <td style="text-align: center;">2016</td> </tr> </tbody> </table>	Valor Actual	Año	2	2016
Valor Actual	Año				
2	2016				
<b>Justificación</b>	El indicador muestra el avance de las acciones implementadas del Plan de seguridad vial en el distrito de Carabayllo.				
<b>Limitaciones y supuestos empleados</b>	El comportamiento de la evolución del indicador no muestra perturbaciones, por lo que el resultado será óptimo.				
<b>Formula o método de calculo</b>	$\frac{\text{Numero acciones implementadas de Plan de Seguridad Vial: Integrado Realizado}}{\text{Total de acciones del Plan de Seguridad Vial Programado}}$				
<b>Periodicidad de las mediciones y reporte</b>	Anual				
<b>Fuente de datos</b>	Informes de la Sub Gerencia de Transporte.				
<b>Fuente de verificación de indicador</b>	Base de datos de la Sub Gerencia de Transporte.				
<b>Órgano y entidad responsable de la medición</b>	Sub Gerencia de Transporte.				



**Objetivo Estratégico Institucional:** PROMOVER LA GESTIÓN AMBIENTAL EN EL DISTRITO

**Acción estratégica Institucional:** PLAN DE GESTION DE RESIDUOS SOLIDOS INTEGRAL EN BENEFICIO DEL DISTRITO

<b>NOMBRE DEL INDICADOR</b>	<b>PORCENTAJE DE IMPLEMENTACIÓN DEL PLAN DE RESIDUOS SÓLIDOS INTEGRAL EN BENEFICIO DEL DISTRITO.</b>				
<b>Definición</b>	Indica el avance de la implementación del plan de residuos sólidos integral que realiza la Municipalidad.				
<b>Tipo de indicador</b>	Resultado				
<b>Nivel de desagregación geográfica</b>	Distrital				
<b>Línea de base o valor base</b>	Consignar el valor de la línea de base y el año al que corresponde: <table border="1" style="margin-left: auto; margin-right: auto;"> <thead> <tr> <th>Línea de base o valor de base</th> <th>Año</th> </tr> </thead> <tbody> <tr> <td>20%</td> <td>2016</td> </tr> </tbody> </table>	Línea de base o valor de base	Año	20%	2016
Línea de base o valor de base	Año				
20%	2016				
<b>Valor Actual</b>	Consignar el valor más reciente de medición del indicador y el año al que corresponde: <table border="1" style="margin-left: auto; margin-right: auto;"> <thead> <tr> <th>Valor Actual</th> <th>Año</th> </tr> </thead> <tbody> <tr> <td>20%</td> <td>2016</td> </tr> </tbody> </table>	Valor Actual	Año	20%	2016
Valor Actual	Año				
20%	2016				
<b>Justificación</b>	El indicador muestra el avance de la implementación del plan de residuos sólidos integrales que realiza la municipalidad.				
<b>Limitaciones y supuestos empleados</b>	El comportamiento de la evolución del indicador muestra perturbaciones, por la limitación de recaudación de impuestos prediales y aranceles.				
<b>Formula o método de calculo</b>	$\frac{\text{Numero de implementación del plan de residuos sólidos integral} \times 100}{\text{Total de implementación del plan de residuos sólidos integral que realiza la municipalidad}}$				
<b>Periodicidad de las mediciones y reporte</b>	Anual				
<b>Fuente de datos</b>	Informes de la Sub Gerencia de Limpieza Pública.				
<b>Fuente de verificación de indicador</b>	Base de datos de la Sub Gerencia de Limpieza Pública.				
<b>Órgano y entidad responsable de la medición</b>	Gerencia de Servicios a la Ciudad y Medio Ambiente.				



**Objetivo Estratégico Institucional:** PROMOVER LA GESTIÓN AMBIENTAL EN EL DISTRITO

**Acción estratégica Institucional:** MANTENIMIENTO DE AREAS VERDES DE MANERA INTEGRAL PARA EL BIENESTAR DE LA POBLACION

NOMBRE DEL INDICADOR	PORCENTAJE DE ÁREAS VERDES DEL DISTRITO QUE RECIBEN MANTENIMIENTO.				
<b>Definición</b>	Indica la cantidad de áreas verdes en mantenimiento realizados de manera integral en beneficio de la población.				
<b>Tipo de indicador</b>	Resultado				
<b>Nivel de desagregación geográfica</b>	Distrital				
<b>Línea de base o valor base</b>	Consignar el valor de la línea de base y el año al que corresponde: <table border="1" style="margin-left: auto; margin-right: auto;"> <thead> <tr> <th>Línea de base o valor de base</th> <th>Año</th> </tr> </thead> <tbody> <tr> <td>36%</td> <td>2016</td> </tr> </tbody> </table>	Línea de base o valor de base	Año	36%	2016
Línea de base o valor de base	Año				
36%	2016				
<b>Valor Actual</b>	Consignar el valor más reciente de medición del indicador y el año al que corresponde: <table border="1" style="margin-left: auto; margin-right: auto;"> <thead> <tr> <th>Valor Actual</th> <th>Año</th> </tr> </thead> <tbody> <tr> <td>36%</td> <td>2016</td> </tr> </tbody> </table>	Valor Actual	Año	36%	2016
Valor Actual	Año				
36%	2016				
<b>Justificación</b>	El indicador muestra la cantidad de mantenimiento de áreas verdes de manera integral.				
<b>Limitaciones y supuestos empleados</b>	El comportamiento de la evolución del indicador muestra perturbaciones, por la limitación de recaudación de arbitrios municipales.				
<b>Formula o método de calculo</b>	$\frac{\text{Cantidad de mantenimientos de áreas verdes de manera integral} \times 100}{\text{Total de áreas verdes en estado crítico}}$				
<b>Periodicidad de las mediciones y reporte</b>	Anual				
<b>Fuente de datos</b>	Informes de la Sub Gerencia de Limpieza Pública.				
<b>Fuente de verificación de indicador</b>	Base de datos de la Sub Gerencia Parques, Jardines y Ornato.				
<b>Órgano y entidad responsable de la medición</b>	Sub Gerencia Parques, Jardines y Ornato.				



**Objetivo Estratégico Institucional:** PROMOVER LA GESTIÓN AMBIENTAL EN EL DISTRITO

**Acción estratégica Institucional:** ASISTENCIA TECNICA PARA LA PROTECCION DE LA CALIDAD AMBIENTAL INTEGRAL Y OPORTUNA EN BENEFICIO DEL DISTRITO

<b>NOMBRE DEL INDICADOR</b>	<b>NÚMERO DE ASISTENCIAS TÉCNICAS REALIZADAS EN PROTECCIÓN AMBIENTAL EN LA POBLACIÓN DEL DISTRITO.</b>				
<b>Definición</b>	Indica la cantidad de asistencias técnicas realizados en protección ambiental en beneficio de la población.				
<b>Tipo de indicador</b>	Resultado				
<b>Nivel de desagregación geográfica</b>	Distrital				
<b>Línea de base o valor base</b>	Consignar el valor de la línea de base y el año al que corresponde: <table border="1" style="margin-left: 40px;"> <thead> <tr> <th>Línea de base o valor de base</th> <th>Año</th> </tr> </thead> <tbody> <tr> <td style="text-align: center;">86</td> <td style="text-align: center;">2016</td> </tr> </tbody> </table>	Línea de base o valor de base	Año	86	2016
Línea de base o valor de base	Año				
86	2016				
<b>Valor Actual</b>	Consignar el valor más reciente de medición del indicador y el año al que corresponde: <table border="1" style="margin-left: 40px;"> <thead> <tr> <th>Valor Actual</th> <th>Año</th> </tr> </thead> <tbody> <tr> <td style="text-align: center;">86</td> <td style="text-align: center;">2016</td> </tr> </tbody> </table>	Valor Actual	Año	86	2016
Valor Actual	Año				
86	2016				
<b>Justificación</b>	El indicador muestra la cantidad de las asistencias técnicas sobre la protección de la calidad ambiental.				
<b>Limitaciones y supuestos empleados</b>	El comportamiento de la evolución del indicador muestra perturbaciones, por la limitación de recaudación de arbitrios municipales.				
<b>Formula o método de calculo</b>	$\frac{\text{Cantidad de asistencias técnicas realizadas}}{\text{Total de asistencias técnicas programadas}}$				
<b>Periodicidad de las mediciones y reporte</b>	Anual				
<b>Fuente de datos</b>	Informes de la Sub Gerencia de Medio Ambiente.				
<b>Fuente de verificación de indicador</b>	Base de datos de la Sub Gerencia de Medio Ambiente.				
<b>Órgano y entidad responsable de la medición</b>	Sub Gerencia de Medio Ambiente.				






**Objetivo Estratégico Institucional:** PROMOVER LA GESTIÓN AMBIENTAL EN EL DISTRITO

**Acción estratégica Institucional:** ESPACIOS PUBLICOS SALUDABLES EN EL DISTRITO DE CARABAYLLO


<b>NOMBRE DEL INDICADOR</b>	<b>PORCENTAJE DE ESPACIOS SALUDABLES RECUPERADO EN EL DISTRITO DE CARABAYLLO.</b>				
<b>Definición</b>	Indica el porcentaje de espacios saludables recuperados en el Distrito de Carabayllo.				
<b>Tipo de indicador</b>	Resultado				
<b>Nivel de desagregación geográfica</b>	Distrital				
<b>Línea de base o valor base</b>	Consignar el valor de la línea de base y el año al que corresponde: <table border="1" style="margin-left: auto; margin-right: auto;"> <thead> <tr> <th>Línea de base o valor de base</th> <th>Año</th> </tr> </thead> <tbody> <tr> <td>60%</td> <td>2016</td> </tr> </tbody> </table>	Línea de base o valor de base	Año	60%	2016
Línea de base o valor de base	Año				
60%	2016				
<b>Valor Actual</b>	Consignar el valor más reciente de medición del indicador y el año al que corresponde: <table border="1" style="margin-left: auto; margin-right: auto;"> <thead> <tr> <th>Valor Actual</th> <th>Año</th> </tr> </thead> <tbody> <tr> <td>62%</td> <td>2017</td> </tr> </tbody> </table>	Valor Actual	Año	62%	2017
Valor Actual	Año				
62%	2017				
<b>Justificación</b>	El indicador muestra el avance de espacio saludable recuperado en el distrito.				
<b>Limitaciones y supuestos empleados</b>	El comportamiento de la evolución del indicador muestra perturbaciones, por la limitación de recaudación de impuestos prediales y aranceles.				
<b>Formula o método de calculo</b>	$\frac{\text{Porcentaje de espacios saludables recuperados}}{\text{Total de espacios en estado crítico para ser recuperados}} \times 100$				
<b>Periodicidad de las mediciones y reporte</b>	Anual				
<b>Fuente de datos</b>	Informes de Sub gerencia de Fiscalización Administrativa y Control.				
<b>Fuente de verificación de indicador</b>	Centro de estadística de la Policía Municipal.				
<b>Órgano y entidad responsable de la medición</b>	Sub Gerencia de Medio Ambiente.				



**Objetivo Estratégico Institucional:** PROMOVER LA GESTION DE RIESGO EN UN CONTEXTO DE CAMBIO CLIMATICO EN EL DISTRITO DE CARABAYLLO

**Acción estratégica Institucional:** PREVENCIÓN E INTERVENCIÓN EN ZONAS DE RIESGO IDENTIFICADAS Y FOCALIZADAS EN BENEFICIO DE LA POBLACION DEL DISTRITO

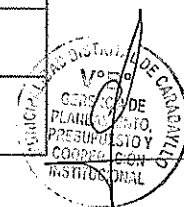
NOMBRE DEL INDICADOR	PORCENTAJE DE SEÑALIZACIÓN DE LAS ZONAS EN RIESGO EN EL DISTRITO DE CARABAYLLO.				
<b>Definición</b>	Indica el porcentaje señalización efectuada identificando las zonas de riesgo en el distrito.				
<b>Tipo de indicador</b>	Resultado				
<b>Nivel de desagregación geográfica</b>	Distrital				
<b>Línea de base o valor base</b>	Consignar el valor de la línea de base y el año al que corresponde: <table border="1" data-bbox="783 976 1318 1093"> <thead> <tr> <th data-bbox="783 976 1050 1037">Línea de base o valor de base</th> <th data-bbox="1050 976 1318 1037">Año</th> </tr> </thead> <tbody> <tr> <td data-bbox="783 1037 1050 1093">75%</td> <td data-bbox="1050 1037 1318 1093">2016</td> </tr> </tbody> </table>	Línea de base o valor de base	Año	75%	2016
Línea de base o valor de base	Año				
75%	2016				
<b>Valor Actual</b>	Consignar el valor más reciente de medición del indicador y el año al que corresponde: <table border="1" data-bbox="783 1182 1318 1272"> <thead> <tr> <th data-bbox="783 1182 1050 1234">Valor Actual</th> <th data-bbox="1050 1182 1318 1234">Año</th> </tr> </thead> <tbody> <tr> <td data-bbox="783 1234 1050 1272">75%</td> <td data-bbox="1050 1234 1318 1272">2016</td> </tr> </tbody> </table>	Valor Actual	Año	75%	2016
Valor Actual	Año				
75%	2016				
<b>Justificación</b>	El indicador muestra el avance de la intervención y señalización de zonas en riesgo identificados y focalizados en el distrito.				
<b>Limitaciones y supuestos empleados</b>	El comportamiento de la evolución del indicador muestra perturbaciones, por las construcciones sin autorización y en zonas de riesgo informalidad.				
<b>Formula o método de calculo</b>	$\frac{\text{Número de zonas en riesgo señalizados} \times 100}{\text{Total de zonas en riesgo identificados}}$				
<b>Periodicidad de las mediciones y reporte</b>	Anual				
<b>Fuente de datos</b>	Censo de campo				
<b>Fuente de verificación de indicador</b>	Centro de estadística de la Sub Gerencia de Gestión del Riesgo de Desastre.				
<b>Órgano y entidad responsable de la medición</b>	Sub Gerencia de Gestión del Riesgo de Desastre.				



**Objetivo Estratégico Institucional:** PROMOVER LA GESTION DE RIESGO EN UN CONTEXTO DECAMBIO CLIMATICO EN EL DISTRITO DE CARABAYLLO

**Acción estratégica Institucional:** PROGRAMA DE CULTURA DE RIESGOS Y DESASTRES DE FORMA INTEGRAL Y OPORTUNA A LA POBLACION DEL DISTRITO


NOMBRE DEL INDICADOR	NÚMERO DE PERSONAS CAPACITADOS ANTE RIESGOS DE DESASTRES.				
<b>Definición</b>	Indica el número de personas capacitadas ante riesgos de desastres en todo el distrito, y priorizando a población que están ubicadas en zonas vulnerables				
<b>Tipo de indicador</b>	Resultado				
<b>Nivel de desagregación geográfica</b>	Distrital				
<b>Línea de base o valor base</b>	Consignar el valor de la línea de base y el año al que corresponde: <table border="1" style="margin-left: auto; margin-right: auto;"> <thead> <tr> <th>Línea de base o valor de base</th> <th>Año</th> </tr> </thead> <tbody> <tr> <td style="text-align: center;">860</td> <td style="text-align: center;">2016</td> </tr> </tbody> </table>	Línea de base o valor de base	Año	860	2016
Línea de base o valor de base	Año				
860	2016				
<b>Valor Actual</b>	Consignar el valor más reciente de medición del indicador y el año al que corresponde: <table border="1" style="margin-left: auto; margin-right: auto;"> <thead> <tr> <th>Valor Actual</th> <th>Año</th> </tr> </thead> <tbody> <tr> <td style="text-align: center;">860</td> <td style="text-align: center;">2016</td> </tr> </tbody> </table>	Valor Actual	Año	860	2016
Valor Actual	Año				
860	2016				
<b>Justificación</b>	El indicador muestra e incremento constante de las personas capacitadas ante un riesgo de desastre.				
<b>Limitaciones y supuestos empleados</b>	El comportamiento de la evolución del indicador no muestra perturbaciones, para la obtención de resultados óptimos.				
<b>Formula o método de calculo</b>	Número de personas capacitados				
<b>Periodicidad de las mediciones y reporte</b>	Anual				
<b>Fuente de datos</b>	Registros de asistencias.				
<b>Fuente de verificación de indicador</b>	Base de datos de Defensa Civil.				
<b>Órgano y entidad responsable de la medición</b>	Sub Gerencia de Gestión del Riesgo de Desastre.				



**Objetivo Estratégico Institucional:** PROMOVER LA GESTION DE RIESGO EN UN CONTEXTO DE CAMBIO CLIMATICO EN EL DISTRITO DE CARABAYLLO

**Acción estratégica Institucional:** PROGRAMA DE PREVENCIÓN DEL RIESGO DE DESASTRES DE MANERA OPORTUNA EN BENEFICIO DE LA POBLACION DEL DISTRITO


<b>NOMBRE DEL INDICADOR</b>	<b>PORCENTAJE DE IMPLEMENTACIÓN DEL PROGRAMA DE PREVENCIÓN DE RIESGO DE DESASTRES EN EL DISTRITO.</b>				
<b>Definición</b>	Indica el porcentaje de prevención ante riesgos de desastres.				
<b>Tipo de indicador</b>	Resultado				
<b>Nivel de desagregación geográfica</b>	Distrital				
<b>Línea de base o valor base</b>	Consignar el valor de la línea de base y el año al que corresponde: <table border="1" style="margin-left: auto; margin-right: auto;"> <thead> <tr> <th>Línea de base o valor de base</th> <th>Año</th> </tr> </thead> <tbody> <tr> <td>76%</td> <td>2016</td> </tr> </tbody> </table>	Línea de base o valor de base	Año	76%	2016
Línea de base o valor de base	Año				
76%	2016				
<b>Valor Actual</b>	Consignar el valor más reciente de medición del indicador y el año al que corresponde: <table border="1" style="margin-left: auto; margin-right: auto;"> <thead> <tr> <th>Valor Actual</th> <th>Año</th> </tr> </thead> <tbody> <tr> <td>76%</td> <td>2016</td> </tr> </tbody> </table>	Valor Actual	Año	76%	2016
Valor Actual	Año				
76%	2016				
<b>Justificación</b>	El indicador muestra el avance de implementación de acciones constante del Programa de prevención del riesgo de desastres.				
<b>Limitaciones y supuestos empleados</b>	El comportamiento de la evolución del indicador no muestra perturbaciones, para la obtención de resultados óptimos.				
<b>Formula o método de calculo</b>	$\frac{\text{Número de acciones implementadas} \times 100}{\text{Total de acciones programas en el Programa de prevención de riesgo}}$				
<b>Periodicidad de las mediciones y reporte</b>	Anual				
<b>Fuente de datos</b>	Encuesta de campo.				
<b>Fuente de verificación de indicador</b>	Base de datos de la Sub Gerencia de Gestión del Riesgo de Desastre.				
<b>Órgano y entidad responsable de la medición</b>	Sub Gerencia de Gestión del Riesgo de Desastre.				



**Objetivo Estratégico Institucional:** IMPULSAR EL CRECIMIENTO ORDENADO EN EL DISTRITO DE CARABAYLLO

**Acción estratégica Institucional:** ASISTENCIA TECNICA EN LA FORMALIZACION DE LOS ESTABLECIMIENTOS DE MANERA OPORTUNA A LOS COMERCIANTES

NOMBRE DEL INDICADOR	NÚMERO DE ASISTENCIAS TÉCNICAS REALIZADOS A LOS ESTABLECIMIENTOS DE LOS COMERCIANTES.				
<b>Definición</b>	Indica la cantidad de asistencias técnicas realizados a los establecimientos de los comerciantes.				
<b>Tipo de indicador</b>	Resultado				
<b>Nivel de desagregación geográfica</b>	Distrital				
<b>Línea de base o valor base</b>	Consignar el valor de la línea de base y el año al que corresponde: <table border="1" data-bbox="778 929 1316 1048"> <thead> <tr> <th>Línea de base o valor de base</th> <th>Año</th> </tr> </thead> <tbody> <tr> <td>5</td> <td>2016</td> </tr> </tbody> </table>	Línea de base o valor de base	Año	5	2016
Línea de base o valor de base	Año				
5	2016				
<b>Valor Actual</b>	Consignar el valor más reciente de medición del indicador y el año al que corresponde: <table border="1" data-bbox="778 1137 1316 1227"> <thead> <tr> <th>Valor Actual</th> <th>Año</th> </tr> </thead> <tbody> <tr> <td>5</td> <td>2016</td> </tr> </tbody> </table>	Valor Actual	Año	5	2016
Valor Actual	Año				
5	2016				
<b>Justificación</b>	El indicador muestra el avance de las asistencias técnicas oportuna a los comerciantes.				
<b>Limitaciones y supuestos empleados</b>	El comportamiento de la evolución del indicador muestra perturbaciones, por la influencia de la informalidad y del comercio ambulatorio.				
<b>Formula o método de calculo</b>	$\frac{\text{Número de asistencias técnicas realizadas}}{\text{Total de asistencias técnicas programadas}}$				
<b>Periodicidad de las mediciones y reporte</b>	Anual				
<b>Fuente de datos</b>	Informes técnicos.				
<b>Fuente de verificación de indicador</b>	Base de datos de la Sub Gerencia de Comercialización.				
<b>Órgano y entidad responsable de la medición</b>	Sub Gerencia de Comercialización.				



**Objetivo Estratégico Institucional:** IMPULSAR EL CRECIMIENTO ORDENADO EN EL DISTRITO DE CARABAYLLO

**Acción estratégica Institucional:** ORDENAMIENTO INTEGRAL DEL TRANSPORTE PUBLICO EN BENEFICIO DE LA POBLACION DEL DISTRITO DE CARABAYLLO


NOMBRE DEL INDICADOR	NÚMERO DE ACCIONES IMPLEMENTADAS EN EL ORDENAMIENTO INTEGRAL DEL TRANSPORTE.				
<b>Definición</b>	Indica las acciones implementadas dentro del ordenamiento integral de transporte en el distrito de Carabayllo.				
<b>Tipo de indicador</b>	Resultado				
<b>Nivel de desagregación geográfica</b>	Distrital				
<b>Línea de base o valor base</b>	<p>Consignar el valor de la línea de base y el año al que corresponde:</p> <table border="1"> <thead> <tr> <th>Línea de base o valor de base</th> <th>Año</th> </tr> </thead> <tbody> <tr> <td>10</td> <td>2016</td> </tr> </tbody> </table>	Línea de base o valor de base	Año	10	2016
Línea de base o valor de base	Año				
10	2016				
<b>Valor Actual</b>	<p>Consignar el valor más reciente de medición del indicador y el año al que corresponde:</p> <table border="1"> <thead> <tr> <th>Valor Actual</th> <th>Año</th> </tr> </thead> <tbody> <tr> <td>10</td> <td>2016</td> </tr> </tbody> </table>	Valor Actual	Año	10	2016
Valor Actual	Año				
10	2016				
<b>Justificación</b>	El indicador muestra el avance de las acciones implementadas en el ordenamiento territorial de transporte en el distrito.				
<b>Limitaciones y supuestos empleados</b>	El comportamiento de la evolución del indicador muestra perturbaciones, por la influencia de la informalidad.				
<b>Formula o método de calculo</b>	$\frac{\text{Número de acciones implementados}}{\text{Total de acciones programadas}}$				
<b>Periodicidad de las mediciones y reporte</b>	Anual				
<b>Fuente de datos</b>	Informes de Operativos.				
<b>Fuente de verificación de indicador</b>	Base de datos de la Sub Gerencia de Transporte.				
<b>Órgano y entidad responsable de la medición</b>	Sub Gerencia de Transporte.				



**Objetivo Estratégico Institucional:** IMPULSAR EL CRECIMIENTO ORDENADO EN EL DISTRITO DE CARABAYLLO

**Acción estratégica Institucional:** FORMALIZACIÓN DE EMPRENDEDORES DEL DISTRITO DE CARABAYLLO

<b>NOMBRE DEL INDICADOR</b>	<b>NUMERO DE MYPES FORMALIZADOS EN EL DISTRITO.</b>				
<b>Definición</b>	Indica la cantidad de medianas y pequeñas empresas organizados y formalizados en el distrito.				
<b>Tipo de indicador</b>	Resultado				
<b>Nivel de desagregación geográfica</b>	Distrital				
<b>Línea de base o valor base</b>	Consignar el valor de la línea de base y el año al que corresponde: <table border="1" style="margin-left: auto; margin-right: auto;"> <thead> <tr> <th>Línea de base o valor de base</th> <th>Año</th> </tr> </thead> <tbody> <tr> <td>1934</td> <td>2016</td> </tr> </tbody> </table>	Línea de base o valor de base	Año	1934	2016
Línea de base o valor de base	Año				
1934	2016				
<b>Valor Actual</b>	Consignar el valor más reciente de medición del indicador y el año al que corresponde: <table border="1" style="margin-left: auto; margin-right: auto;"> <thead> <tr> <th>Valor Actual</th> <th>Año</th> </tr> </thead> <tbody> <tr> <td>1934</td> <td>2016</td> </tr> </tbody> </table>	Valor Actual	Año	1934	2016
Valor Actual	Año				
1934	2016				
<b>Justificación</b>	El indicador muestra el avance de formalización de las medias y pequeñas empresas existentes en el distrito.				
<b>Limitaciones y supuestos empleados</b>	El comportamiento de la evolución del indicador no muestra perturbaciones, por la cual el resultado será óptimo.				
<b>Formula o método de calculo</b>	$\frac{\text{Cantidad de MYPES formalizadas}}{\text{Total de empresas existente}}$				
<b>Periodicidad de las mediciones y reporte</b>	Anual				
<b>Fuente de datos</b>	Reporte de registro de asistencias.				
<b>Fuente de verificación de indicador</b>	Base de datos de la Oficina de Emprendimiento.				
<b>Órgano y entidad responsable de la medición</b>	Gerencia de Desarrollo Económico Local y Turismo.				



**Objetivo Estratégico Institucional:** IMPULSAR EL CRECIMIENTO ORDENADO EN EL DISTRITO DE CARABAYLLO

**Acción estratégica Institucional:** PATRIMONIO ARQUEOLOGICO E HISTORICO PROTEGIDOS DE FORMA PERMANENTE EN EL DISTRITO DE CARABAYLLO.

NOMBRE DEL INDICADOR	PORCENTAJE DE PATRIMONIOS ARQUEOLÓGICOS E HISTÓRICOS PROTEGIDOS EN EL DISTRITO.				
<b>Definición</b>	Indica el porcentaje de patrimonios Arqueológicos e históricos protegidos en el distrito.				
<b>Tipo de indicador</b>	Resultado				
<b>Nivel de desagregación geográfica</b>	Distrital				
<b>Línea de base o valor base</b>	Consignar el valor de la línea de base y el año al que corresponde: <table border="1" style="margin-left: auto; margin-right: auto;"> <thead> <tr> <th>Línea de base o valor de base</th> <th>Año</th> </tr> </thead> <tbody> <tr> <td>80%</td> <td>2016</td> </tr> </tbody> </table>	Línea de base o valor de base	Año	80%	2016
Línea de base o valor de base	Año				
80%	2016				
<b>Valor Actual</b>	Consignar el valor más reciente de medición del indicador y el año al que corresponde: <table border="1" style="margin-left: auto; margin-right: auto;"> <thead> <tr> <th>Valor Actual</th> <th>Año</th> </tr> </thead> <tbody> <tr> <td>805</td> <td>2016</td> </tr> </tbody> </table>	Valor Actual	Año	805	2016
Valor Actual	Año				
805	2016				
<b>Justificación</b>	El indicador muestra el avance de los patrimonios arqueológicos e históricos protegidos de forma perenne en el distrito.				
<b>Limitaciones y supuestos empleados</b>	El comportamiento de la evolución del indicador no muestra perturbaciones, por la cual el resultado será óptimo.				
<b>Formula o método de calculo</b>	$\frac{\text{Porcentaje de patrimonios arqueológicos e históricos protegidos} \times 100}{\text{Total de patrimonios arqueológicos e históricos del distrito}}$				
<b>Periodicidad de las mediciones y reporte</b>	Anual				
<b>Fuente de datos</b>	Informes técnicos de la Oficina de Turismo.				
<b>Fuente de verificación de indicador</b>	Base de datos de la Oficina de Turismo.				
<b>Órgano y entidad responsable de la medición</b>	Gerencia de Desarrollo Económico Local y Turismo.				






**Objetivo Estratégico Institucional:** MODERNIZAR LA GESTION INSTITUCIONAL DE LA MUNICIPALIDAD

**Acción estratégica Institucional:** FORTALECER LA GESTION DE LOS ORGANOS DE LINEA

NOMBRE DEL INDICADOR	NÚMERO DE INSTRUMENTOS DE GESTIÓN INSTITUCIONAL IMPLEMENTADOS.				
<b>Definición</b>	Indica el número de instrumentos de gestión institucional implementados en la municipalidad.				
<b>Tipo de indicador</b>	Resultado				
<b>Nivel de desagregación geográfica</b>	Distrital				
<b>Línea de base o valor base</b>	Consignar el valor de la línea de base y el año al que corresponde: <table border="1" data-bbox="785 913 1321 1032"> <thead> <tr> <th>Línea de base o valor de base</th> <th>Año</th> </tr> </thead> <tbody> <tr> <td>2</td> <td>2016</td> </tr> </tbody> </table>	Línea de base o valor de base	Año	2	2016
Línea de base o valor de base	Año				
2	2016				
<b>Valor Actual</b>	Consignar el valor más reciente de medición del indicador y el año al que corresponde: <table border="1" data-bbox="785 1122 1321 1211"> <thead> <tr> <th>Valor Actual</th> <th>Año</th> </tr> </thead> <tbody> <tr> <td>1</td> <td>2017</td> </tr> </tbody> </table>	Valor Actual	Año	1	2017
Valor Actual	Año				
1	2017				
<b>Justificación</b>	El indicador muestra el número de instrumentos implementados.				
<b>Limitaciones y supuestos empleados</b>	El comportamiento de la evolución del indicador no muestra perturbaciones, por lo cual, el resultado obtenido de la fórmula matemática será el óptimo.				
<b>Formula o método de calculo</b>	Número de instrumentos de gestion implementados.				
<b>Periodicidad de las mediciones y reporte</b>	Anual				
<b>Fuente de datos</b>	Informes técnicos.				
<b>Fuente de verificación de indicador</b>	Base de datos de la Gerencia Municipal.				
<b>Órgano y entidad responsable de la medición</b>	Gerencia Municipal				



**Objetivo Estratégico Institucional:** MODERNIZAR LA GESTION INSTITUCIONAL DE LA MUNICIPALIDAD

**Acción estratégica Institucional:** FORTALECER LA CAPACITACION DEL PERSONAL DE LA MUNICIPALIDAD


<b>NOMBRE DEL INDICADOR</b>	<b>NÚMERO DE CAPACITACIONES REALIZADAS AL PERSONAL DE LA MUNICIPALIDAD.</b>				
<b>Definición</b>	Indica el número de capacitaciones realizadas al personal de la Municipalidad.				
<b>Tipo de indicador</b>	Resultado				
<b>Nivel de desagregación geográfica</b>	Distrital				
<b>Línea de base o valor base</b>	Consignar el valor de la línea de base y el año al que corresponde: <table border="1" style="margin-left: auto; margin-right: auto;"> <thead> <tr> <th>Línea de base o valor de base</th> <th>Año</th> </tr> </thead> <tbody> <tr> <td style="text-align: center;">6</td> <td style="text-align: center;">2016</td> </tr> </tbody> </table>	Línea de base o valor de base	Año	6	2016
Línea de base o valor de base	Año				
6	2016				
<b>Valor Actual</b>	Consignar el valor más reciente de medición del indicador y el año al que corresponde: <table border="1" style="margin-left: auto; margin-right: auto;"> <thead> <tr> <th>Valor Actual</th> <th>Año</th> </tr> </thead> <tbody> <tr> <td style="text-align: center;">2</td> <td style="text-align: center;">2017</td> </tr> </tbody> </table>	Valor Actual	Año	2	2017
Valor Actual	Año				
2	2017				
<b>Justificación</b>	El indicador muestra el avance de las capacitaciones realizadas para el personal de la municipalidad de Carabaylo.				
<b>Limitaciones y supuestos empleados</b>	El comportamiento de la evolución del indicador no muestra perturbaciones, por lo cual, el resultado obtenido de la fórmula matemática será el óptimo.				
<b>Formula o método de calculo</b>	$\frac{\text{Número de capacitaciones recibidas por el personal}}{\text{Total de capacitaciones programadas}}$				
<b>Periodicidad de las mediciones y reporte</b>	Anual				
<b>Fuente de datos</b>	Registro de capacitaciones.				
<b>Fuente de verificación de indicador</b>	Base de datos de la Sub Gerencia de Recursos Humanos.				
<b>Órgano y entidad responsable de la medición</b>	Sub Gerencia de Recursos Humanos.				



**Objetivo Estratégico Institucional:** MODERNIZAR LA GESTION INSTITUCIONAL DE LA MUNICIPALIDAD

**Acción estratégica Institucional:** MEJORAR LOS SISTEMAS DE GESTION INSTITUCIONAL CON ENFOQUE DE PROCESOS


NOMBRE DEL INDICADOR	PORCENTAJE DE SISTEMAS INSTITUCIONALES IMPLEMENTADOS CON ENFOQUE DE PROCESO.				
<b>Definición</b>	Indica el porcentaje de sistemas institucionales implementados con enfoque de proceso.				
<b>Tipo de indicador</b>	Resultado				
<b>Nivel de desagregación geográfica</b>	Distrital				
<b>Línea de base o valor base</b>	<p>Consignar el valor de la línea de base y el año al que corresponde:</p> <table border="1"> <thead> <tr> <th>Línea de base o valor de base</th> <th>Año</th> </tr> </thead> <tbody> <tr> <td>30%</td> <td>2012</td> </tr> </tbody> </table>	Línea de base o valor de base	Año	30%	2012
Línea de base o valor de base	Año				
30%	2012				
<b>Valor Actual</b>	<p>Consignar el valor más reciente de medición del indicador y el año al que corresponde:</p> <table border="1"> <thead> <tr> <th>Valor Actual</th> <th>Año</th> </tr> </thead> <tbody> <tr> <td>30%</td> <td>2017</td> </tr> </tbody> </table>	Valor Actual	Año	30%	2017
Valor Actual	Año				
30%	2017				
<b>Justificación</b>	El indicador muestra el avance de sistemas de gestión institucionales implementados.				
<b>Limitaciones y supuestos empleados</b>	El comportamiento de la evolución del indicador no muestra perturbaciones, por lo cual, el resultado obtenido de la fórmula matemática será el óptimo.				
<b>Formula o método de calculo</b>	$\frac{\text{Sistemas implementados 2017} - \text{Sistemas implementados 2012} \times 100}{\text{Sistemas implementados 2012}}$				
<b>Periodicidad de las mediciones y reporte</b>	Anual				
<b>Fuente de datos</b>	Informes técnicos.				
<b>Fuente de verificación de indicador</b>	Base de datos de la Sub Gerencia de Tecnología de la Información y Estadística.				
<b>Órgano y entidad responsable de la medición</b>	Sub Gerencia de Tecnología de la Información y Estadística.				



**Objetivo Estratégico Institucional:** MODERNIZAR LA GESTION INSTITUCIONAL DE LA MUNICIPALIDAD

**Acción estratégica Institucional:** FORTALECER ESPACIOS Y MECANISMOS DE PARTICIPACION CIUDADANA

NOMBRE DEL INDICADOR	NÚMERO DE PROYECTOS PRIORIZADOS EN EL PROCESO DE PRESUPUESTO PARTICIPATIVO BASADO EN RESULTADOS.				
<b>Definición</b>	Indica el número de proyectos priorizados en el proceso de presupuesto participativo.				
<b>Tipo de indicador</b>	Resultado				
<b>Nivel de desagregación geográfica</b>	Distrital				
<b>Línea de base o valor base</b>	Consignar el valor de la línea de base y el año al que corresponde: <table border="1" style="margin-left: auto; margin-right: auto;"> <thead> <tr> <th>Línea de base o valor de base</th> <th>Año</th> </tr> </thead> <tbody> <tr> <td style="text-align: center;">42</td> <td style="text-align: center;">2016</td> </tr> </tbody> </table>	Línea de base o valor de base	Año	42	2016
Línea de base o valor de base	Año				
42	2016				
<b>Valor Actual</b>	Consignar el valor más reciente de medición del indicador y el año al que corresponde: <table border="1" style="margin-left: auto; margin-right: auto;"> <thead> <tr> <th>Valor Actual</th> <th>Año</th> </tr> </thead> <tbody> <tr> <td style="text-align: center;">41</td> <td style="text-align: center;">2017</td> </tr> </tbody> </table>	Valor Actual	Año	41	2017
Valor Actual	Año				
41	2017				
<b>Justificación</b>	El indicador muestra el número de proyectos priorizados en el proceso de presupuesto participativo				
<b>Limitaciones y supuestos empleados</b>	El comportamiento de la evolución del indicador no muestra perturbaciones, por lo cual, el resultado obtenido de la fórmula matemática será el óptimo.				
<b>Formula o método de calculo</b>	$\frac{\text{Número de proyectos priorizados}}{\text{Total de proyectos presentados formalmente}}$				
<b>Periodicidad de las mediciones y reporte</b>	Anual				
<b>Fuente de datos</b>	Reportes de proyectos priorizados.				
<b>Fuente de verificación de indicador</b>	Base de datos de la Sub Gerencia de Participación Vecinal.				
<b>Órgano y entidad responsable de la medición</b>	Sub Gerencia de Participación Vecinal.				



#### 4. GLOSARIO DE TERMINOS.

**1. ACTIVIDAD.**

Es el conjunto de tareas necesarias para el logro de una acción estratégica.

**2. CALIDAD AMBIENTAL**

Es el conjunto de características (ambientales, sociales, culturales y económicas) que califican el estado, disponibilidad y acceso a componentes de la naturaleza y la presencia de posibles alteraciones en el ambiente, que estén afectando sus derechos o puedan alterar sus condiciones y los de la población de una determinada zona o región.

**3. CALIDAD EDUCATIVA**

Se refiere a los efectos positivamente valorados por la sociedad respecto del proceso de formación que llevan a cabo las personas en su cultura.

**4. CAPACITACIÓN**

La capacitación es un proceso continuo de enseñanza-aprendizaje, mediante el cual se desarrolla las habilidades y destrezas de los servidores, que les permitan un mejor desempeño en sus labores habituales. Puede ser interna o externa, de acuerdo a un programa permanente, aprobado y que pueda brindar aportes a la institución.

**5. CALIDAD DE VIDA**

La calidad de vida es un concepto amplio y complejo, incluido con la satisfacción de necesidades psicológicas y emocionales y de las aspiraciones sociales, valores culturales y estéticos, vida familiar apropiadamente ajustada, provisión de varios beneficios, servicios y distracciones sociales, y satisfacción de las necesidades esenciales.

**6. DIAGNÓSTICO**

Etapas inicial del proceso de planeación que consiste en un análisis crítico de la entidad o dependencia y de su entorno a partir de la recolección, clasificación y análisis de los elementos que los conforman, con el objetivo de identificar sus logros, necesidades y problemas. Para el entorno, estos suelen interpretarse como amenazas u oportunidades, y para la entidad o dependencia como fortalezas o debilidades.

**7. EFICIENCIA**

Es la relación entre los insumos o recursos empleados y los resultados o productos alcanzados.

**8. EFICACIA**


Es el grado y el plazo en que se logran los efectos y los resultados previstos.

**9. ENTORNO**

Porción de la realidad que puede afectar al sistema o ser afectada por este, también llamada ambiente.

**10. ESTRATEGIA**

Es la manera en cómo enfoca una organización o institución su misión y objetivos, buscando maximizar sus ventajas y minimizar sus desventajas competitivas.



**11. ESTRUCTURA ORGANIZATIVA.**

Se refiere a la forma en la que una institución organiza en unidades funcionales, relativamente independientes, sus recursos humanos para la realización de sus funciones sustantivas o sus programas y servicios educativos.

**12. FASE ESTRATEGICA.**

Fase del proceso de planeamiento estratégico en la cual se construye el escenario apuesta, se formula la misión, visión, objetivos estratégicos, indicadores y metas, esta a su vez se articulan con los objetivos del plan de desarrollo local concertado.

**13. GESTIÓN AMBIENTAL**

Conjunto de diligencias conducentes al manejo integral del sistema ambiental. Dicho de otro modo e incluyendo el concepto de desarrollo sostenible o sustentable, es la estrategia mediante la cual se organizan las actividades antrópicas que afectan al medio ambiente, con el fin de lograr una adecuada calidad de vida, previniendo o mitigando los problemas ambientales.

**14. GOBERNABILIDAD**

Es el proceso por el cual diversos grupos integrantes de una sociedad ejercen el poder y la autoridad, de modo que al hacerlo, llevan a cabo políticas y toman decisiones relativas tanto a la vida pública como al desarrollo económico y social.

**15. INDICADORES**

Son variables cuantitativas cuya finalidad es dar información acerca del grado de cumplimiento de los Objetivos Estratégicos o de las metas de gestión, esto sirve para medir el progreso de los logros que se está trabajando en la senda correcta de acuerdo con los resultados planificados. En este sentido, sirven para detectar posibles desvíos y corregirlos.

**16. INDICE DE DESARROLLO HUMANO**


El IDH es una medida sinóptica del desarrollo humano. Mide los adelantos medios de un país en tres aspectos básicos del desarrollo humano: Una vida larga y saludable, medida por la esperanza de vida al nacer.

**17. INFRAESTRUCTURA**

Es el conjunto de elementos o servicios que están considerados como necesarios para una organización pueda funcionar o bien para que una actividad se desarrolló efectivamente.

**18. INVERSION PRIVADA.**

La inversión privada es adecuada para un país, por los beneficios que brindan y se reflejan a nivel corporativo nacional, en oportunidades del sector privado genera desarrollar modelos de negocios que generen valor económico, ambiental, social que ayudan al desarrollo.



#### 19. INVERSIÓN PÚBLICA.

Es la utilización del dinero recaudado en impuestos, por parte de las entidades del gobierno, para reinvertirlo en beneficios dirigidos a la población que atiende, representada en obras, infraestructura, servicios, desarrollo de proyectos productivos, incentivo en la creación y desarrollo de empresas, promoción de las actividades comerciales, generación de empleo, protección de derechos fundamentales, y mejoramiento de la calidad de vida en general.

La inversión pública se encuentra regulada por leyes, normas y procedimientos, que le definen lo que es viable y lo que está prohibido, los responsables y montos autorizados, actividades permitidas y requisitos que deben cumplir.

#### 20. MODERNIZACIÓN DE LA GESTIÓN PÚBLICA.

Comprende un proceso continuo de mejora con el fin de que las acciones del Estado respondan a las necesidades y expectativas de la ciudadanía. Implica mejorar la forma en la que el Estado hace las cosas, introducir mecanismos más transparentes y eficientes, enfocarse en mejorar los procesos de provisión de bienes y servicios, entre otros aspectos. Asimismo, llevar a cabo acciones de monitoreo y evaluación para introducir los cambios y ajustes necesarios y con ello mejorar las intervenciones públicas.

#### 21. ORDENAMIENTO TERRITORIAL

Se encarga de planear los usos adecuados de un determinado espacio, usualmente ciudades, departamentos y municipios, aprovechar los recursos naturales y las actividades económicas de la región y se recomiendan los usos más adecuados para aprovechar el espacio sin deteriorar los recursos naturales, las áreas en las que se puede urbanizar, los desarrollos urbanísticos que se deben realizar, los servicios públicos que se deben mejorar, las áreas que se deben proteger y los recursos que se deben invertir.

#### 22. CIUDAD SALUDABLE.

Es aquella que da una alta prioridad a la salud en todas sus actuaciones. Cualquier ciudad puede ser saludable si se compromete con la salud, tiene una estructura para trabajar por ella y comienza un proceso para conseguir más salud.

#### 23. SEGURIDAD CIUDADANA.

Es la acción integrada que desarrolla el Estado, con la colaboración de la ciudadanía y de otras organizaciones de bien público, destinada a asegurar su convivencia pacífica, la erradicación de la violencia, la utilización pacífica y ordenada de vías y de espacios públicos y, en general, evitar la comisión de delitos y faltas contra las personas y sus bienes.

#### 24. SERVICIOS COMPLEMENTARIOS.

Conjunto de servicios de carácter opcional que la autoridad competente autoriza mediante contrato, en beneficio de la seguridad y la comodidad de los usuarios.

#### 25. VARIABLES

Son atributos, cualidades, características observables que poseen las personas, objetos, instituciones que expresan magnitudes que varían discretamente o en forma continua. Ejemplo: son variables de las personas: la edad, sexo, talla, peso, textura, color del cabello, color de ojos, grado de atención, conocimientos previos, confesión religiosa, procedencia, clase social, etc.

